

**LOCALISATION DES TRAVAUX**

**PROJET :** CONSTRUCTION DES OUVRAGES ET INFRASTRUCTURES  
PROJET DE DÉVELOPPEMENT DE LA FILIÈRE BATTERIE

**NUMÉRO :** 694687

**LOT :** J - VOIES FERRÉES

**TYPE :** FERROVIAIRE ÉTAT DES LIEUX - LIMITE DES TRAVAUX

**LISTE DES PLANS**

GÉNÉRAL			
DESCRIPTION :	SUJET :	PLAN :	FEUILLE
PAGE FRONTISPICE	PLAN CLÉ, LISTE DES PLANS	694687-J000-4RDD-0001	1
LÉGENDE:	LÉGENDE: -I	694687-J000-4RDD-0002	2
	LÉGENDE: -II	694687-J000-4RDD-0003	3
FERROVIAIRE - ÉTAT DES LIEUX			
VOIE PRINCIPALE	ÉTAT DES LIEUX, CH.: 0+000 À CH.: 0+300	694687-J000-4RDD-1000	4
VOIE PRINCIPALE	ÉTAT DES LIEUX, CH.: 0+300 À CH.: 0+600	694687-J000-4RDD-1001	5
VOIE PRINCIPALE	ÉTAT DES LIEUX, CH.: 0+600 À CH.: 0+900	694687-J000-4RDD-1002	6
VOIE PRINCIPALE	ÉTAT DES LIEUX, CH.: 0+900 À CH.: 1+500	694687-J000-4RDD-1003	7
VOIE PRINCIPALE	ÉTAT DES LIEUX, CH.: 1+500 À CH.: 2+100	694687-J000-4RDD-1004	8
VOIE PRINCIPALE	ÉTAT DES LIEUX, CH.: 2+100 À CH.: 2+700	694687-J000-4RDD-1005	9
VOIE PRINCIPALE	ÉTAT DES LIEUX, CH.: 2+700 À CH.: 3+300	694687-J000-4RDD-1006	10
VOIE PRINCIPALE	ÉTAT DES LIEUX, CH.: 3+300 À CH.: 3+900	694687-J000-4RDD-1007	11
VOIE PRINCIPALE	ÉTAT DES LIEUX, CH.: 3+900 À CH.: 4+500	694687-J000-4RDD-1008	12
VOIE PRINCIPALE	ÉTAT DES LIEUX, CH.: 4+500 À CH.: 5+100	694687-J000-4RDD-1009	13
VOIE PRINCIPALE	ÉTAT DES LIEUX, CH.: 5+100 À CH.: 5+700	694687-J000-4RDD-1010	14
VOIE PRINCIPALE	ÉTAT DES LIEUX, CH.: 5+700 À CH.: 6+359	694687-J000-4RDD-1011	15
VOIE WYE	ÉTAT DES LIEUX, CH.: 10+000 À CH.: 10+300	694687-J000-4RDD-1012	16
VOIE WYE	ÉTAT DES LIEUX, CH.: 10+300 À CH.: 10+468.74	694687-J000-4RDD-1013	17
FERROVIAIRE ET COURS D'EAU - LIMITE DES TRAVAUX - LOT J ET EIB			
VOIES FERRÉES	LIMITE DES TRAVAUX, CH.: 0+000 À CH.: 1+200	694687-J000-4RDD-1100	18
VOIES FERRÉES	LIMITE DES TRAVAUX, CH.: 1+200 À CH.: 2+400	694687-J000-4RDD-1101	19
VOIES FERRÉES	LIMITE DES TRAVAUX, CH.: 2+400 À CH.: 3+500	694687-J000-4RDD-1102	20
COURS D'EAU	LIMITE DES TRAVAUX, CH.: 2+000 À CH.: 1+250	694687-J000-4RDD-1103	21
COURS D'EAU	LIMITE DES TRAVAUX, CH.: 1+250 À CH.: 0+055	694687-J000-4RDD-1104	22
COURS D'EAU	LIMITE DES TRAVAUX, CH.: 0+055 À CH.: 0+000	694687-J000-4RDD-1105	23

PLANS HORS LOT J1 et J2 (JE) POUR CETTE SOUMISSION ET AUTORISATION

CLIENT:



CONSULTANT:



EXISTANT	MARQUAGE POUR CHAUSSÉE	PROPOSÉ
	MARQUAGE LIGNE D'ARRÊT - BLANCHE	
	LIGNE AXIALE DOUBLE CONTINUE - JAUNE	
	LIGNE AXIALE DOUBLE CONTINUE ET DISCONTINUE 3m / 7m - JAUNE	
	LIGNE AXIALE SIMPLE CONTINUE - JAUNE	
	LIGNE AXIALE SIMPLE DISCONTINUE 3m / 7m - JAUNE	
	LIGNE AXIALE SIMPLE DISCONTINUE 1m / 3m - JAUNE	
	LIGNE DE CIRCULATION ALTERNÉE DOUBLE DISCONTINUE 3m / 3m - JAUNE	
	LIGNE DE VOIE RÉSERVÉE DOUBLE CONTINUE - BLANCHE	
	LIGNE DE VOIE RÉSERVÉE DOUBLE CONTINUE - JAUNE	
	LIGNE DE VOIE RÉSERVÉE DOUBLE DISCONTINUE 3m / 3m - BLANCHE	
	LIGNE DE VOIE RÉSERVÉE DOUBLE DISCONTINUE 3m / 7m - JAUNE	
	LIGNE DE VOIE RÉSERVÉE / BISEAU 30° SIMPLE DISCONTINUE 1m / 1m - BLANCHE	
	LIGNE CÉDEZ CARREFOUR GIRATOIRE 1m / 1m - BLANCHE	
	LIGNE DE DÉLIMITATION DES VOIES SIMPLE CONTINUE - BLANCHE	
	LIGNE DE DÉLIMITATION DES VOIES SIMPLE DISCONTINUE 3m / 7m - BLANCHE	
	LIGNE DE DÉLIMITATION DES VOIES SIMPLE DISCONTINUE 3m / 3m - BLANCHE	
	LIGNE SIMPLE CONTINUE 1m / 3m - BLANCHE	
	LIGNE DE RIVE - BLANCHE	
	LIGNE DE RIVE - JAUNE	
	LIGNE DE GUIDAGE SIMPLE CONTINUITÉ - BLANCHE	
	LIGNE DE GUIDAGE SIMPLE CONTINUITÉ - JAUNE	
	LIGNE DE GUIDAGE SIMPLE DISCONTINUE 0.5m / 1m - BLANCHE	
	LIGNE DE GUIDAGE SIMPLE DISCONTINUE 0.5m / 1m - JAUNE	
	LIGNE PASSAGE PIÉTON CONTINUE - BLANCHE	
	LIGNE BANDE DE PASSAGE PIÉTON POUR CHAUSSÉE - BLANCHE	
	LIGNE BANDE DE PASSAGE PIÉTON POUR CHAUSSÉE - JAUNE	
	ANNOTATION BUS	
	BORNE DE RECHARGE POUR VÉHICULES ÉLECTRIQUES	
	BOUCLE DE DÉTECTION	
	PIÉTON	
	ÉCOUER / ÉCOULÈRE	
	FAUTEUIL ROULANT	
	VÉLO	
	VOIE RÉSERVÉE	
	STATIONNEMENT INTERDIT	
	STATIONNEMENT INTERDIT	
	FLÈCHE DÉVIATION VERS LA DROITE	
	FLÈCHE DÉVIATION VERS LA GAUCHE	
	FLÈCHE VERS L'AVANT	
	FLÈCHE VERS AVANT / DROITE	
	FLÈCHE VERS AVANT / GAUCHE	
	FLÈCHE VERS AVANT / DROITE / GAUCHE	
	FLÈCHE VOIE DE VIRAGE VERS DROITE	
	FLÈCHE VOIE DE VIRAGE VERS GAUCHE	
	FLÈCHE VERS DROITE / GAUCHE	
	FLÈCHE GIRATOIRE VOIR GAUCHE VERS AVANT / GAUCHE	
	FLÈCHE GIRATOIRE VOIR GAUCHE VERS AVANT	
	FLÈCHE GIRATOIRE VOIR GAUCHE VERS GAUCHE	
	FLÈCHE GIRATOIRE VOIR DROITE VERS AVANT / DROITE	
	FLÈCHE GIRATOIRE VOIR DROITE VERS AVANT	
	FLÈCHE GIRATOIRE VOIR DROITE VERS DROITE	
	ZONE D'INTERDICTION D'ARRÊT	
	ZONE D'INTERDICTION D'ARRÊT	

EXISTANT	CARTOGRAPHIE (coupe et détails)	PROPOSÉ
	GAZON EN PROFIL	
	ROC APPROXIMATIF EN PROFIL	
	TERRAIN NATUREL EN PROFIL	
	TERRAIN VÉGÉTALE EN PROFIL	

**DIVERS**

NORD

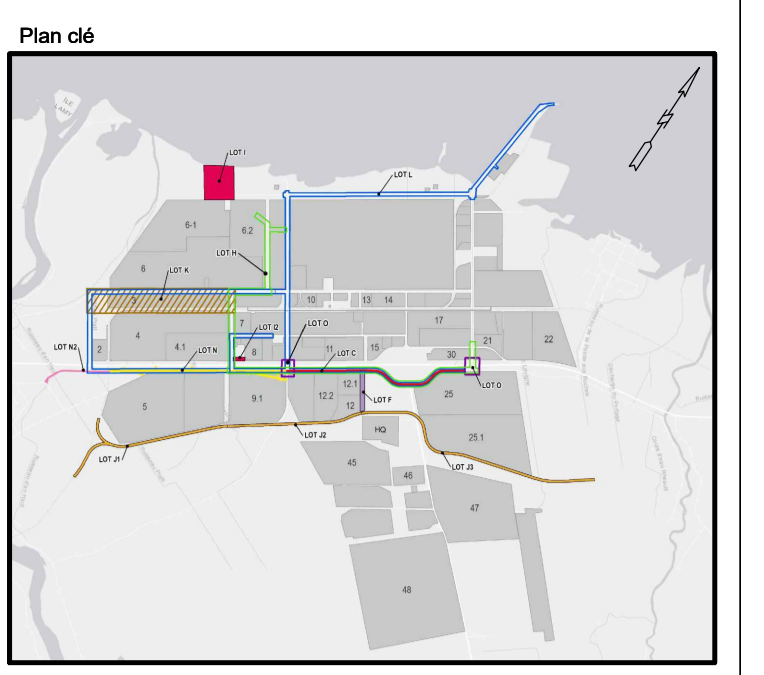
EXISTANT	VOIRIE ET CHAUSSÉE	PROPOSÉ
	LIGNE D'OPÉRATION	
	PAVAGE	
	CENTRE LIGNE EN PROFIL	
	ACCÈS UNIVERSEL	
	ENTRÉE CHARRIÈRE	
	ACCOTEMENT	
	CHEMIN GRAVIER	
	TROTTOIR (ASPHALTE, BÉTON, PAVÉ, BOIS)	
	ARRIÈRE TROTTOIR GAUCHE EN PROFIL	
	ARRIÈRE TROTTOIR DROIT EN PROFIL	
	BORDURE (ASPHALTE, BOIS, BÉTON, GRANITE)	
	COURS D'EAU GAUCHE EN PROFIL	
	COURS D'EAU DROIT EN PROFIL	
	MUR DE SOUTÈNEMENT	
	GLISSIÈRE DE SÉCURITÉ	
	GLISSIÈRE EN BÉTON SIMPLE	
	GLISSIÈRE EN BÉTON DOUBLE	
	GLISSIÈRE EN BÉTON SIMPLE AVEC CLÔTURE	
	GLISSIÈRE EN BÉTON DOUBLE AVEC CLÔTURE	
	TRAIT DE SCIE	
	DALOT DE CHAUSSÉE	
	TROTTOIR (ASPHALTE, BÉTON, PAVÉ, BOIS)	
	CHEMIN EN GRAVIER (en plan)	
	CHEMIN EN PAVÉS DE BÉTON (en plan)	
	CHEMIN EN BÉTON (en plan)	
	GAZON (en plan)	
	ISOLANT	
	ENROCHEMENT DE PROTECTION	
	PLANAGE	
	LIMITE DES TRAVAUX	

EXISTANT	CONDUITE CONTAMINÉE	PROPOSÉ
	CONDUITE CONTAMINÉE	
	CONDUITE CONTAMINÉE BOUCHONNÉE	
	CONDUITE CONTAMINÉE SOUPÇONNÉE	

EXISTANT	CARTOGRAPHIE (plan et profil)	PROPOSÉ
	LIMITE DE TERRAIN ET EMPRISE	
	CLÔTURE TOUT GENRE	
	HAIE	
	BAS DE TALUS EN PLAN ET PROFIL	
	HAUT DE TALUS EN PLAN ET EN PROFIL	
	MUR D'AMÉNAGEMENT	
	ROCHE ET AFFLEUREMENT	
	TERRAIN NATUREL EN PROFIL	
	OU — TN — TN —	
	ALIGNEMENT D'ARBRE	
	BOISÉ	
	ARBRE CONFÈRE	
	ARBRE FEUILLU	
	ARBUSTE	
	FOSSE SEPTIQUE	
	PUITS	
	TOUR ANTENNE	
	HAUBAN	
	POTEAU SIGNALISATION	
	BOLLARD	
	POTEAU GUIDE	
	BARRIÈRE	
	PUITS D'EXPLORATIONS OU SONDAGE	
	REPÈRE GÉODÉSIQUE	
	POINT DE RELÈVÉ D'ARPENTAGE	

EXISTANT	AQUEDUC	MODIFICATION ET / OU PROPOSÉ (intervention)
	BRANCHEMENT	
	BORNE D'INCENDIE ou BOYAU ou BRANCHEMENT ou GICLEUR	
	CONDUITE PRINCIPALE	
	CONDUITE PRINCIPALE EN PROFIL	
	CONDUITE D'EAU BRUTE, NON POTABLE	
	CONDUITE À RÉHABILITER	
	CONDUITE À RÉHABILITER EN PROFIL	
	ISOLANT POUR CONDUITE	
	CONDUITE À DÉSACTIVER, À ABANDONNER (par injection)	
	ÉLÉMENT À DÉSACTIVER, À ABANDONNER (par injection)	
	POTEAU D'INCENDIE 2 BOUCHES DÉSACTUÉ, ABANDONNÉ (par injection)	
	POTEAU D'INCENDIE 3 BOUCHES DÉSACTUÉ, ABANDONNÉ (par injection)	
	ROBINET D'ARRÊT DÉSACTUÉ, ABANDONNÉ (par injection)	
	VANNE PRINCIPALE DÉSACTUÉ, ABANDONNÉ (par injection)	
	CONDUITE OU BRANCHEMENT DÉSACTUÉE, ABANDONNÉE (par injection)	
	CONDUITE À ENLEVER (par excavation)	
	ÉLÉMENT À ENLEVER	
	BOUCHON	
	RÉDUIT	
	BUTÉE	
	COUDE	
	CROIX	
	TE	
	PURGE	
	OUVRAGE (la forme réelle)	
	OUVRAGE EN PROFIL (la forme réelle)	
	MANCHON	
	POTEAU D'INCENDIE 2 BOUCHES	
	POTEAU D'INCENDIE 3 BOUCHES	
	ROBINET D'ARRÊT	
	ROBINET D'ARRÊT FERMÉ	
	VANNE PRINCIPALE	
	VANNE PRINCIPALE FERMÉE	
	AUTRE VANNE BRANCHEMENT (boyau, de service, de purge, d'arrosage)	
	VANNE D'AIR	
	VANNE D'AIR FERMÉ	
	VANNE DE GICLEUR	
	VANNE DE POTEAU D'INCENDIE	
	REGARD D'AQUEDUC (COUVERCLE)	
	DÉBIMÈTRE	
	ABREUVOIR POUR ANIMAUX	
	FONTAINE DÉCORATIVE	
	ABREUVOIR	
	TÊTE D'IRRIGATION	
	TÊTE D'ARROSAGE	
	CABINET D'IRRIGATION	
	CABINET DE JEU D'EAU	

EXISTANT	UTILITÉS PUBLIQUES	PROPOSÉ
	CONDUIT HYDRO QUÉBEC	
	COUVERCLE D'ACCÈS HYDRO QUÉBEC	
	CONDUIT TÉLÉPHONE	
	COUVERCLE D'ACCÈS TÉLÉPHONE	
	CONDUIT GAZ	
	COUVERCLE D'ACCÈS GAZ	
	CONDUIT CABLODISTRIBUTION	
	COUVERCLE D'ACCÈS CABLODISTRIBUTION	
	CONDUIT FIBRE OPTIQUE	
	COUVERCLE D'ACCÈS FIBRE OPTIQUE	
	CONDUIT VIDE	
	LIGNE ÉLECTRIQUE AÉRIENNE	
	POTEAU ÉLECTRIQUE	
	PYLÔNE	



No.	Date	Préparé	Émission	Vérifié
02	2024-04-25	A.L.	ÉMIS POUR CONSTRUCTION	M.G.
01	2024-02-09	A.L.	ÉMIS POUR SOUMISSION	M.G.
00	2024-02-02	A.L.	ÉMIS POUR SOUMISSION	M.G.

Société du parc industriel et portuaire de Bécancour

**Québec**

**AtkinsRéalis**

Sceaux

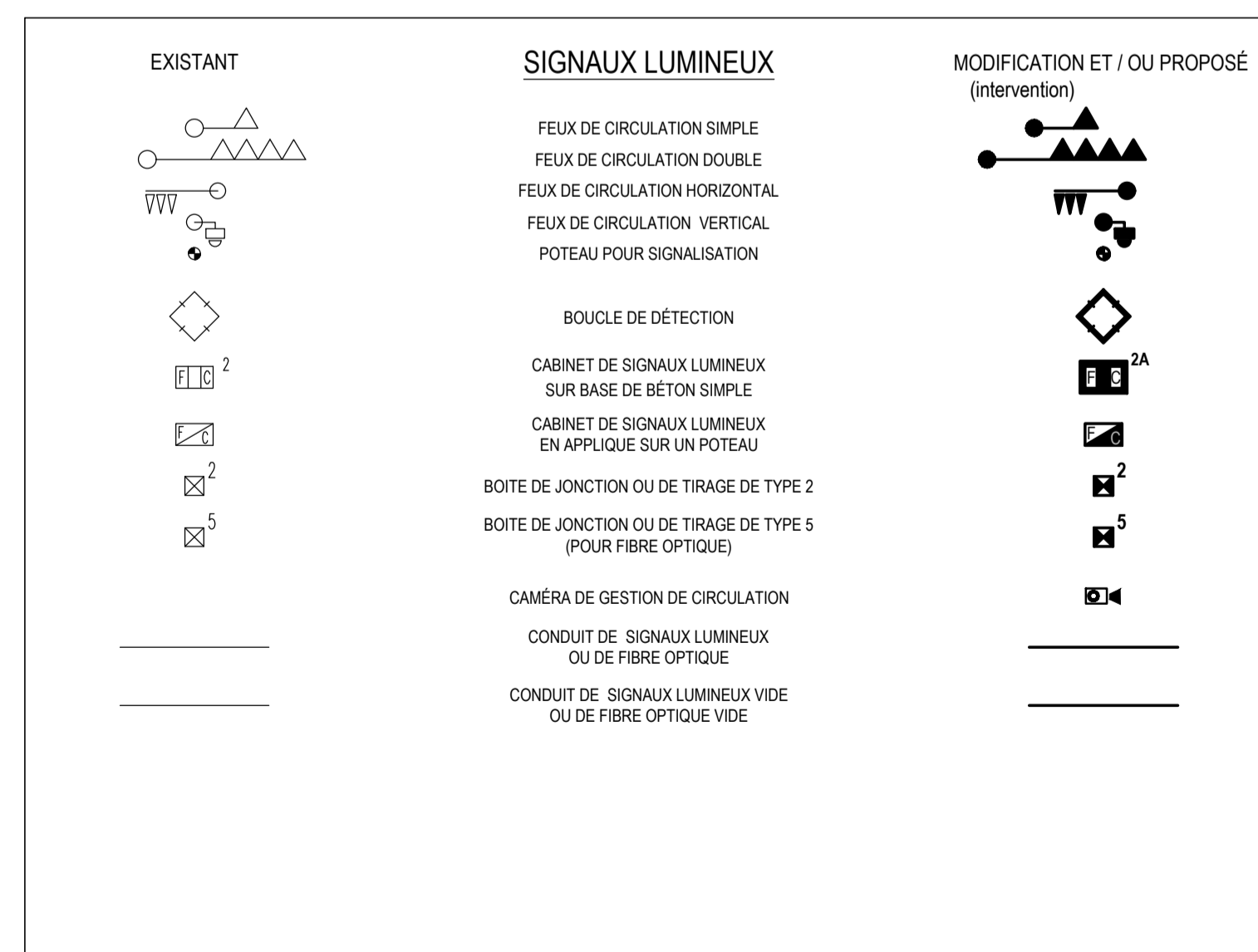
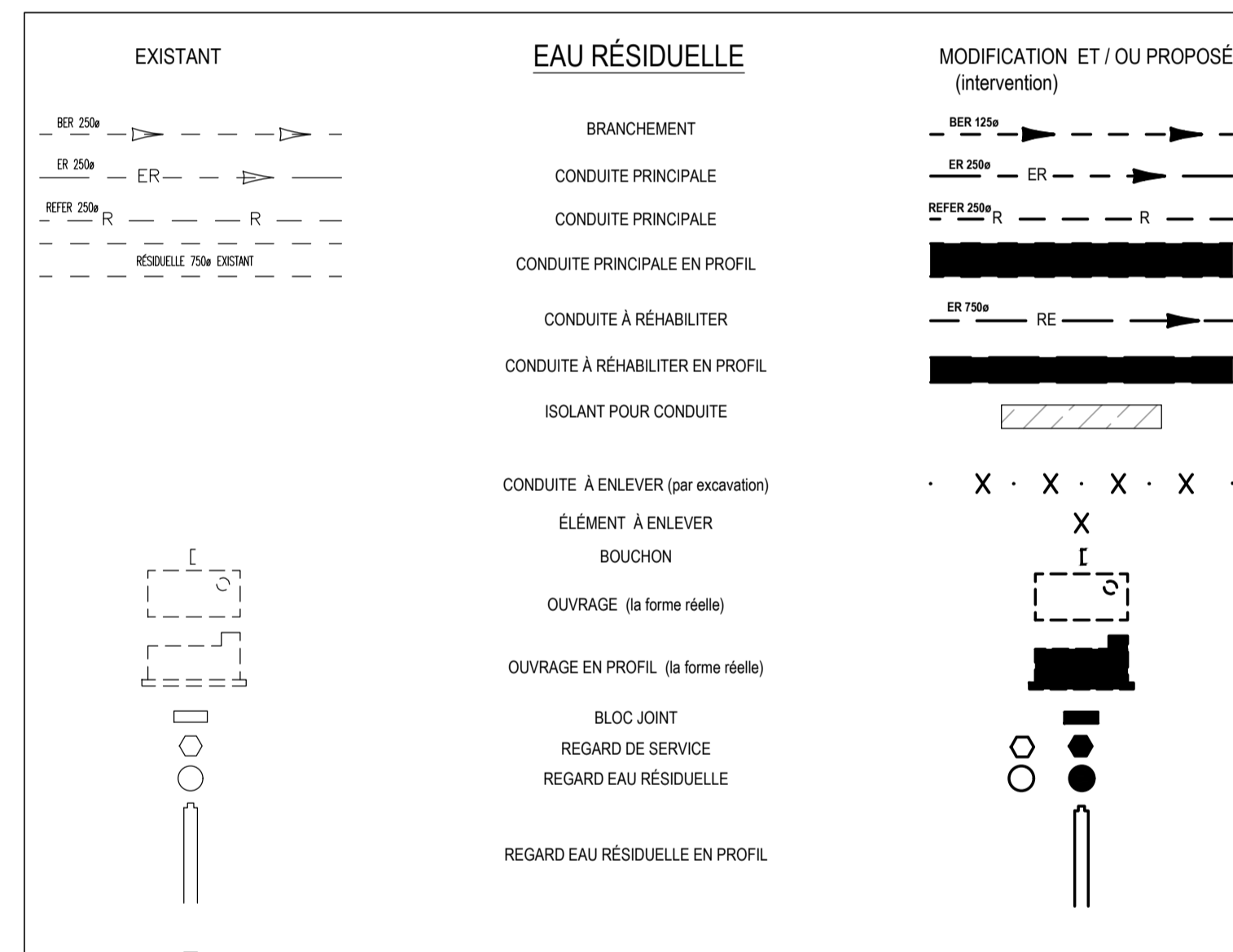
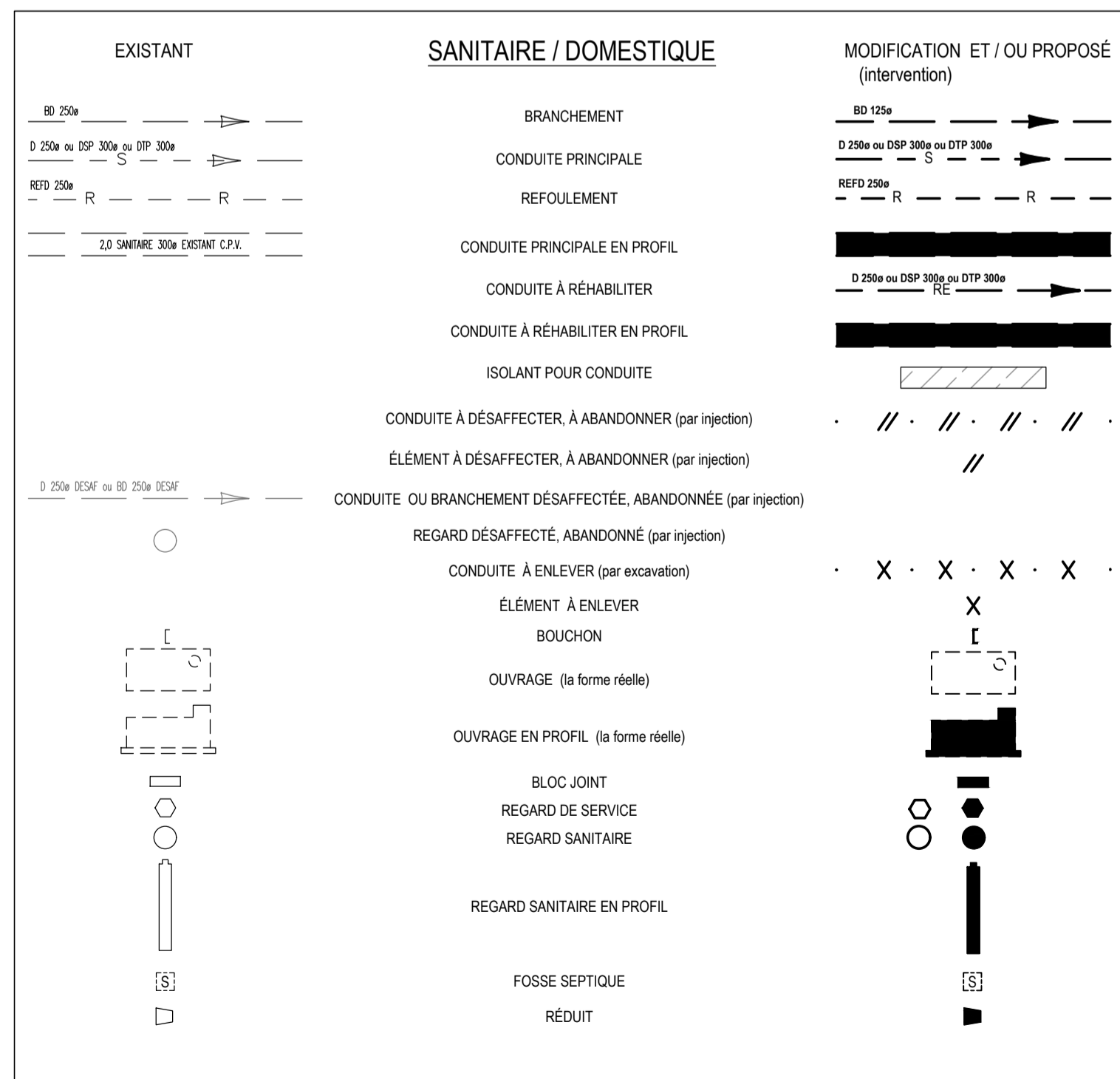
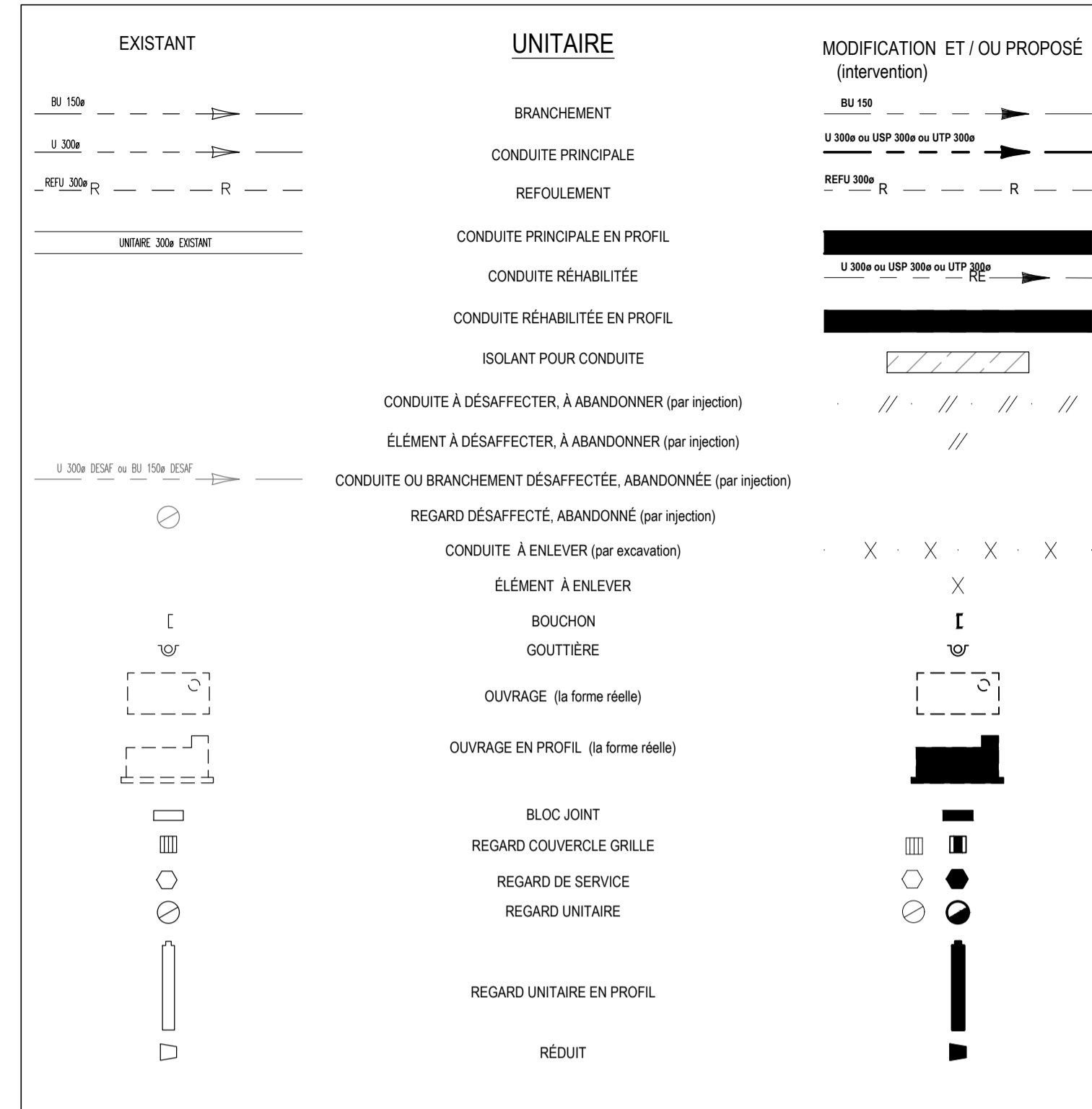
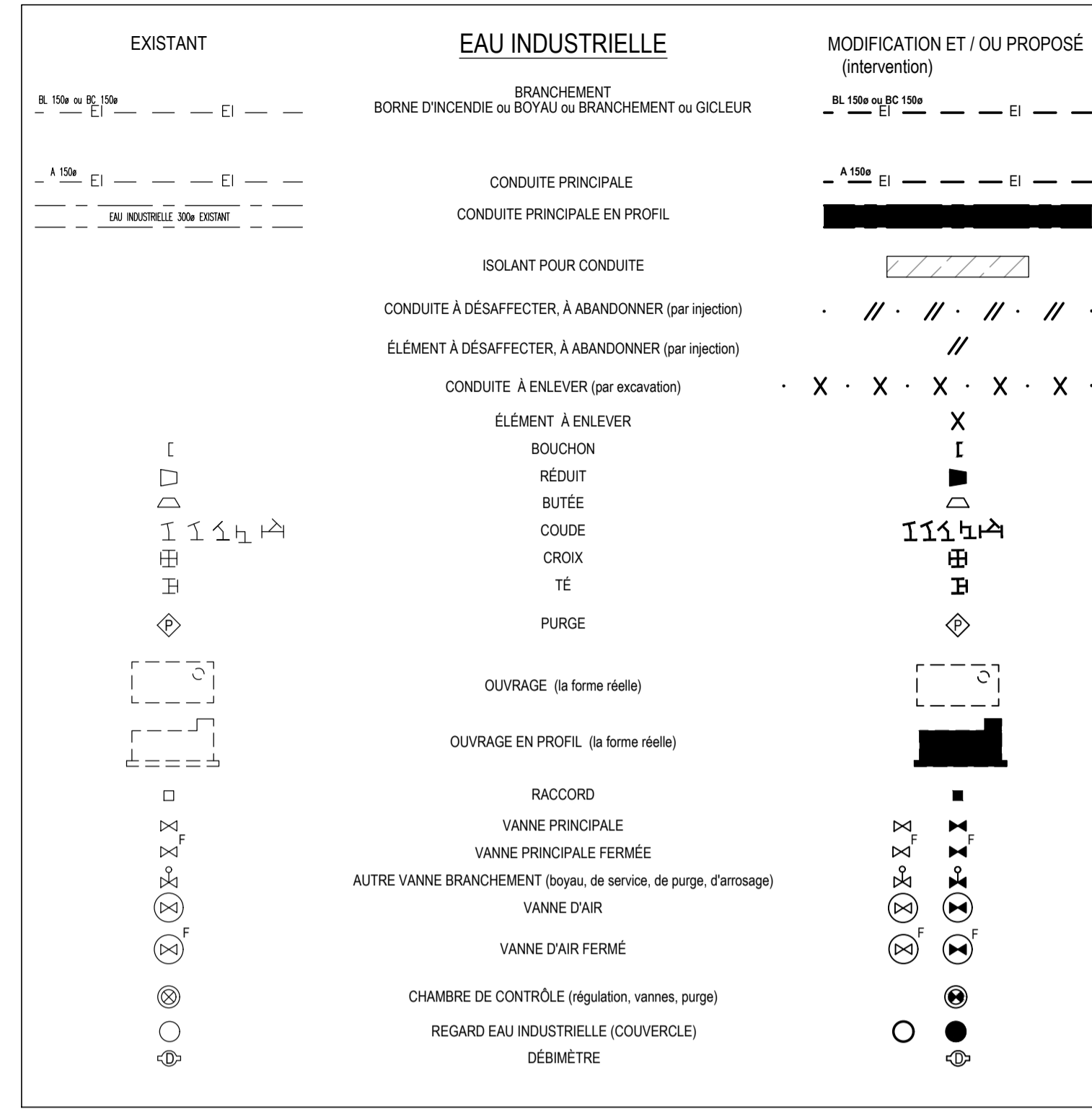
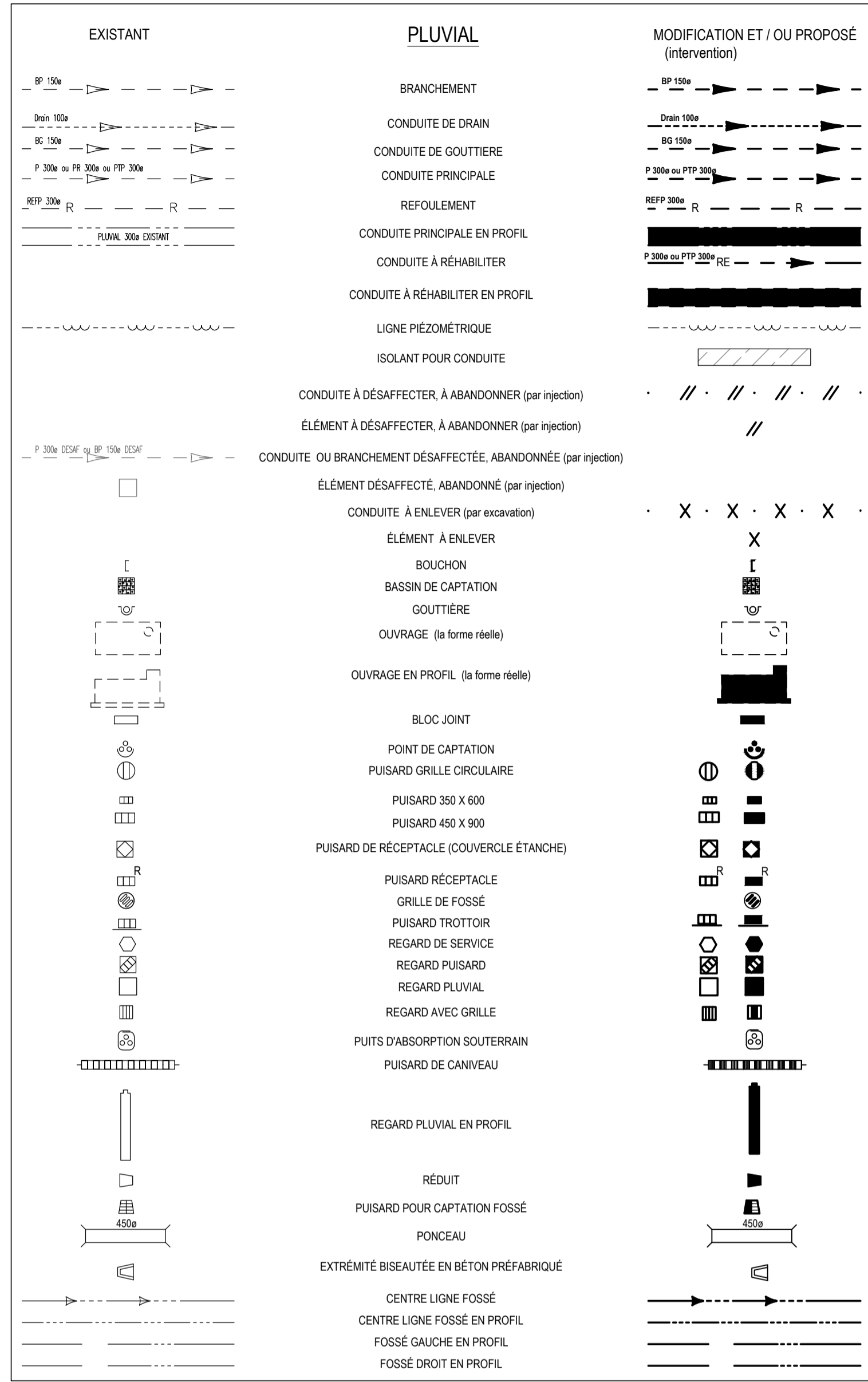
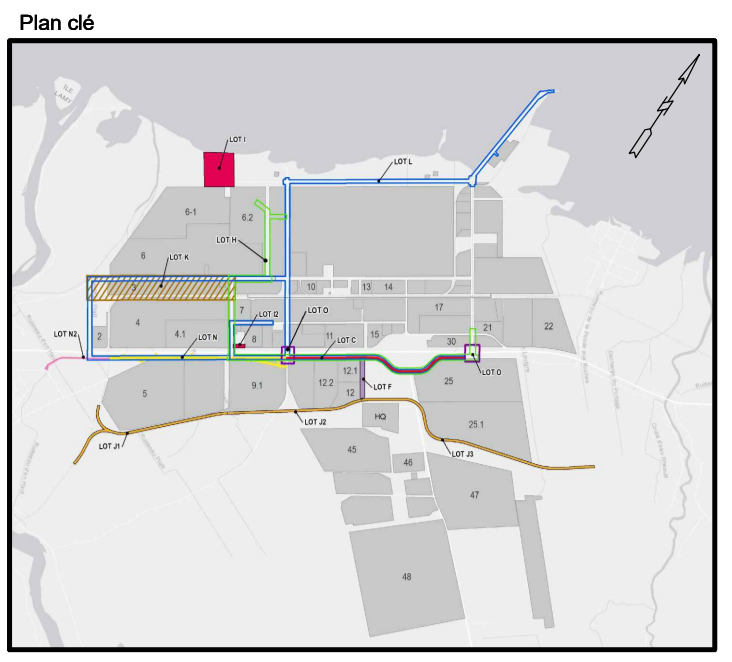
Alexandre Lefebvre 5046604 2024-05-03

Marc Gagnon 5002016 2024-05-03

Projet **CONSTRUCTION DES OUVRAGES ET INFRASTRUCTURES PROJET DE DÉVELOPPEMENT DE LA FILIÈRE BATTERIE**

Dessin **LOT J - VOIES FERRÉES LOT J ÉTAT DES LIEUX LÉGENDE:1**

Dessiné: Sivaram Jayaraman	Date: 2024-04-25
Préparé: Alexandre Lefebvre, ing.	Échelle: H: V:
Vérifié: Marc Gagnon, ing.	Feuille: 2 / 23
Fichier: 694687-000-4RDD-ÉTATDES LIEUX.dwg	No. Projet: 694687
	Plan: J000-4RDD-0002
	Rév: 02



No.	Date	Préparé	Émission	Vérifié
02	2024-04-25	A.L.	ÉMIS POUR CONSTRUCTION	M.G.
01	2024-02-09	A.L.	ÉMIS POUR SOUMISSION	M.G.
00	2024-02-02	A.L.	ÉMIS POUR SOUMISSION	M.G.



Projet **CONSTRUCTION DES OUVRAGES ET INFRASTRUCTURES PROJET DE DÉVELOPPEMENT DE LA FILIÈRE BATTERIE**

Dessin **LOT J - VOIES FERRÉES LOT J ÉTAT DES LIEUX LÉGENDE:2**

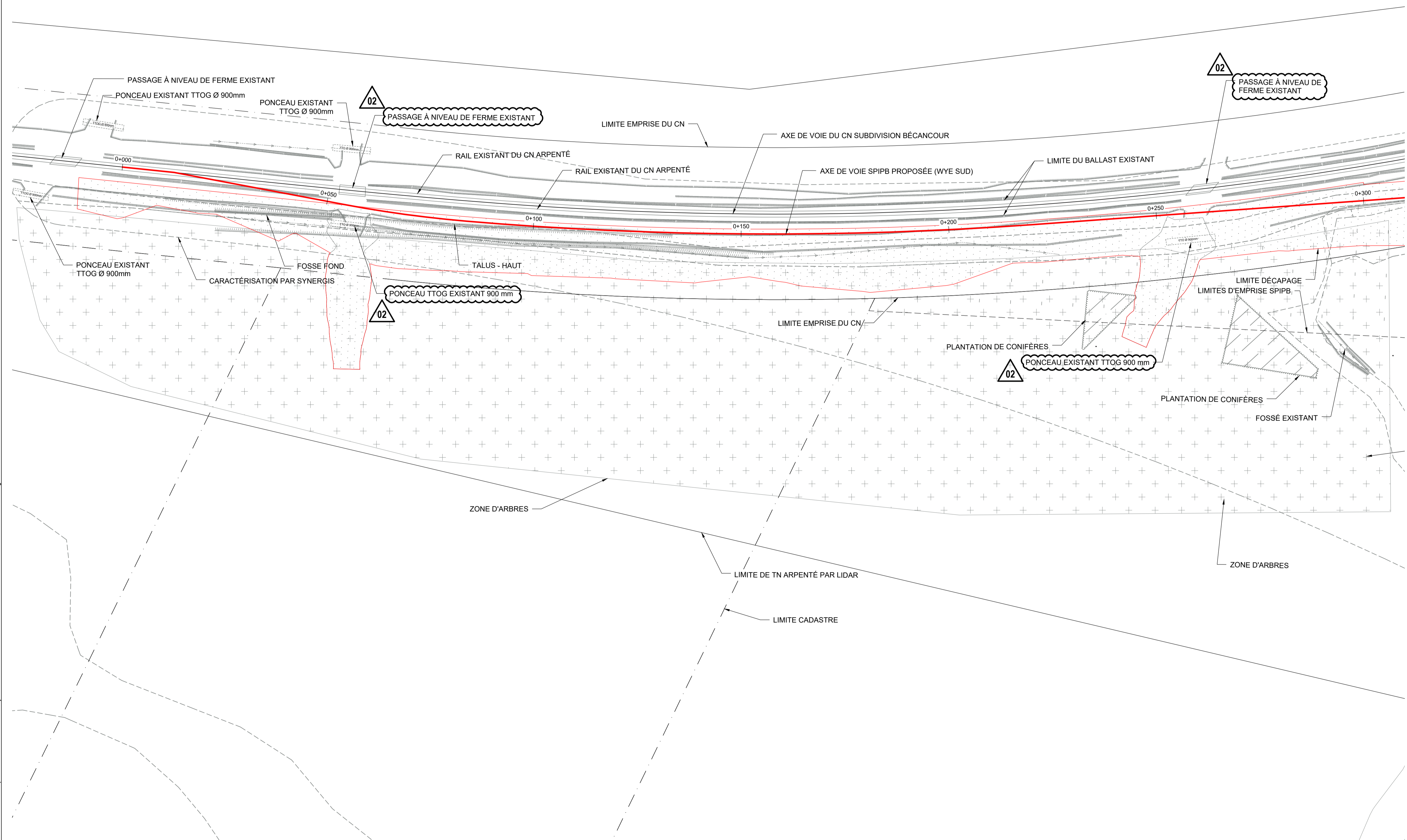
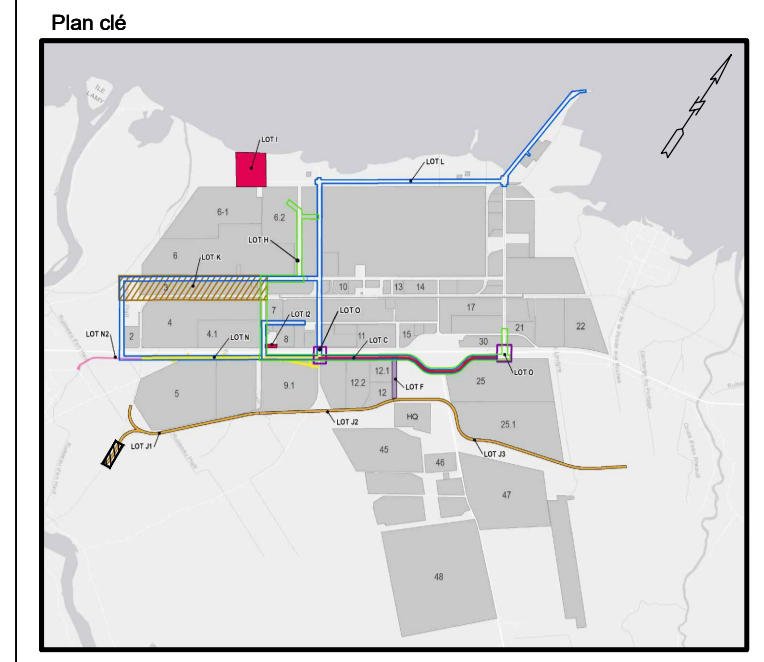
Dessiné: Sivaram Jayaraman	Date: 2024-04-25
Préparé: Alexandre Lefebvre, ing.	Échelle: H: V:
Vérifié: Marc Gagnon, ing.	Feuille: 3 / 23
Fichier: 694687-000-4RDD-ÉTATDES LIEUX.dwg	No. Projet: 694687
Plan: J000-4RDD-0003	Révis: 02

FORMAT A1: 594mm X 841mm

DÉSIGNÉ SAUVÉGARDE: 2024-04-25 - 9:20am  
CHEMIN: C:\Users\WNTM\Documents\Becancour\Projet\Becancour\000-4RDD-ÉTATDES LIEUX.dwg



VERS LE LOT 25



**LÉGENDE:**

- EMPRISE VOIE FERRÉE, LIMITES À DÉBROUSSAILLER ET ESSOUCHER POUR L'EMPRISE
- LIMITE DÉCAPAGE
- MILIEUX HYDRIQUES SENSIBLE ENVIRONNEMENTAUX
- PLANTATION DE CONIFÈRES
- ROSEAU COMMUN
- VÉGÉTATION DENSE
- ZONE D'ARBRES
- ENLÈVEMENT DE L'ASPHALTE
- TALUS - HAUT/FOSSÉ FOND

**NOTES:**

1. POUR LA CONCEPTION HYDRAULIQUE, LE DÉCAPAGE DOIT SE FAIRE HORS DES LIMITES D'EMPRISE PARFOIS POUR LA CONSTRUCTION DE FOSSES ET DE BERMES OU DE PROFILAGE DU TERRAIN. LA ZONE À DÉCAPER HORS DES LIMITES D'EMPRISE DOIT ÉGALEMENT ÊTRE DÉBROUSSILLÉE. LES QUANTITÉS REFLETTENT CES ZONES.

VOIR DESSIN N° 694687-J000-4RDD-1001

No.	Date	Préparé	Émission	Vérifié
02	2024-04-25	A.L.	ÉMIS POUR CONSTRUCTION	M.G.
01	2024-02-09	A.L.	ÉMIS POUR SOUMISSION	M.G.
00	2024-02-02	A.L.	ÉMIS POUR SOUMISSION	M.G.



Projet **CONSTRUCTION DES OUVRAGES ET INFRASTRUCTURES PROJET DE DÉVELOPPEMENT DE LA FILIÈRE BATTERIE**

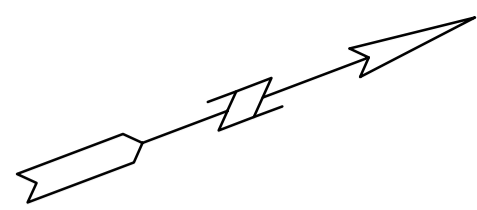
Dessin **LOT J - VOIES FERRÉES LOT J ÉTAT DES LIEUX CH.: 0+000 AU CH.: 0+300**

Dessiné: Sivaram Jayaraman	Date: 2024-04-25
Préparé: Alexandre Lefebvre, ing.	Échelle: H:1:500 V:1:500
Vérifié: Marc Gagnon, ing.	Feuille: 4 / 23
Fichier: 694687-J000-4RDD-ÉTATDES LIEUX.dwg	No. Projet: 694687 Plan: J000-4RDD-1000 Rév: 02

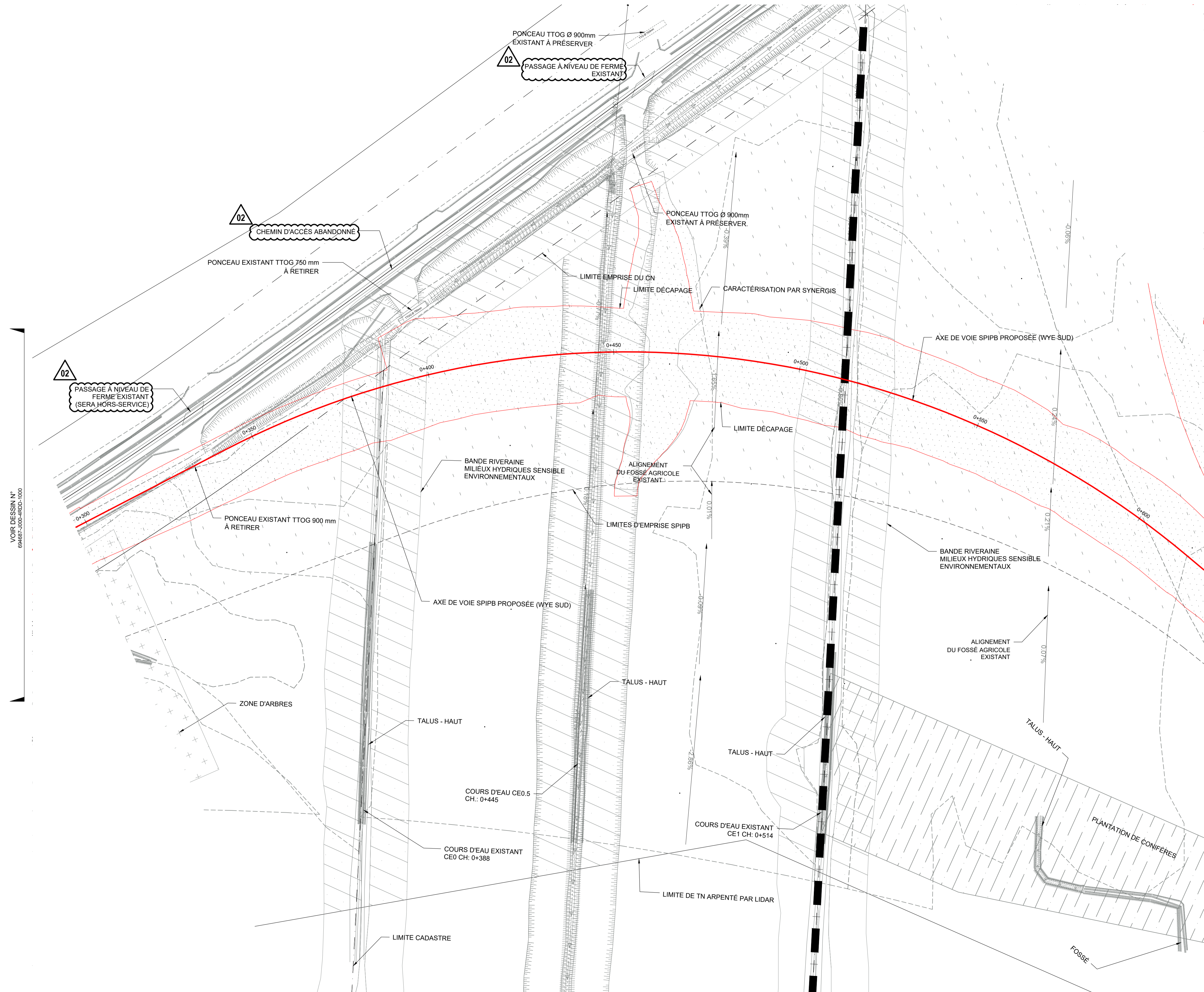
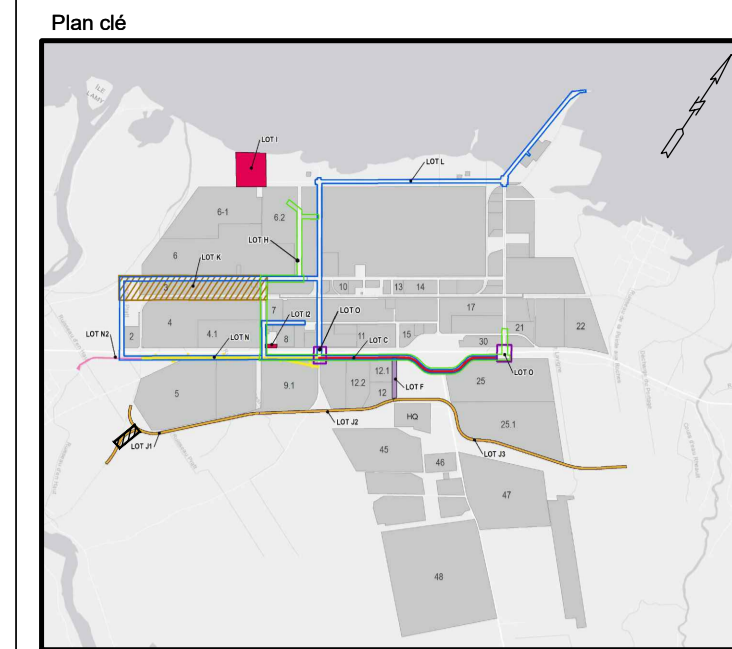
VUE EN PLAN  
1:500

FORMAT A1: 594mm X 841mm

PERMÈRE SAUVAGEUR: 2024-04-25 - 2:10m  
CHEMIN: C:\Users\WVITM\Documents\Projet\_EtatDesLieux\Projet\_EtatDesLieux.dwg



VERS LE LOT 25



VUE EN PLAN  
1:500

**LÉGENDE:**

	EMPRISE VOIE FERRÉE, LIMITES À DÉBROUSSILLER ET ESSOUCHER POUR L'EMPRISE
	LIMITE DÉCAPAGE
	MILIEUX HYDRIQUES SENSIBLE ENVIRONNEMENTAUX
	PLANTATION DE CONIFÈRES
	ROSEAU COMMUN
	VÉGÉTATION DENSE
	ZONE D'ARBRES
	ENLÈVEMENT DE L'ASPHALTE
	TALUS - HAUT/FOSSE FOND

**NOTES:**

1. POUR LA CONCEPTION HYDRAULIQUE, LE DÉCAPAGE DOIT SE FAIRE HORS DES LIMITES D'EMPRISE PARFOIS POUR LA CONSTRUCTION DE FOSSES ET DE BERMES OU DE PROFILAGE DU TERRAIN. LA ZONE À DÉCAPER HORS DES LIMITES D'EMPRISE DOIT ÉGALEMENT ÊTRE DÉBROUSSILLÉE. LES QUANTITÉS REFLETTENT CES ZONES.

No.	Date	Préparé	Émission	Vérifié
02	2024-04-25	A.L.	ÉMIS POUR CONSTRUCTION	M.G.
01	2024-02-09	A.L.	ÉMIS POUR SOUMISSION	M.G.
00	2024-02-02	A.L.	ÉMIS POUR SOUMISSION	M.G.



Projet **CONSTRUCTION DES OUVRAGES ET INFRASTRUCTURES PROJET DE DÉVELOPPEMENT DE LA FILIÈRE BATTERIE**

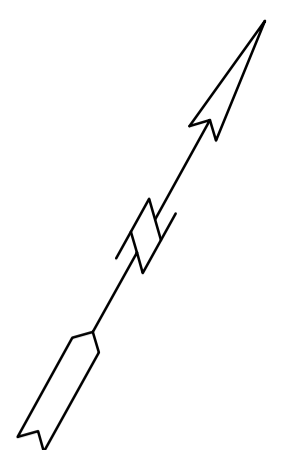
Dessin **LOT J - VOIES FERRÉES LOT J ÉTAT DES LIEUX CH.: 0+300 AU CH.: 0+600**

Dessiné: Sivaram Jayaraman	Date: 2024-04-25
Préparé: Alexandre Lefebvre, ing.	Échelle: H:1:500 V:1:500
Vérifié: Marc Gagnon, ing.	Feuille: 5 / 23
Fichier: 694687-1000-4RDD-ÉTATDES LIEUX.dwg	No. Projet: 694687
	Plan: J000-4RDD-1001
	Rév: 02

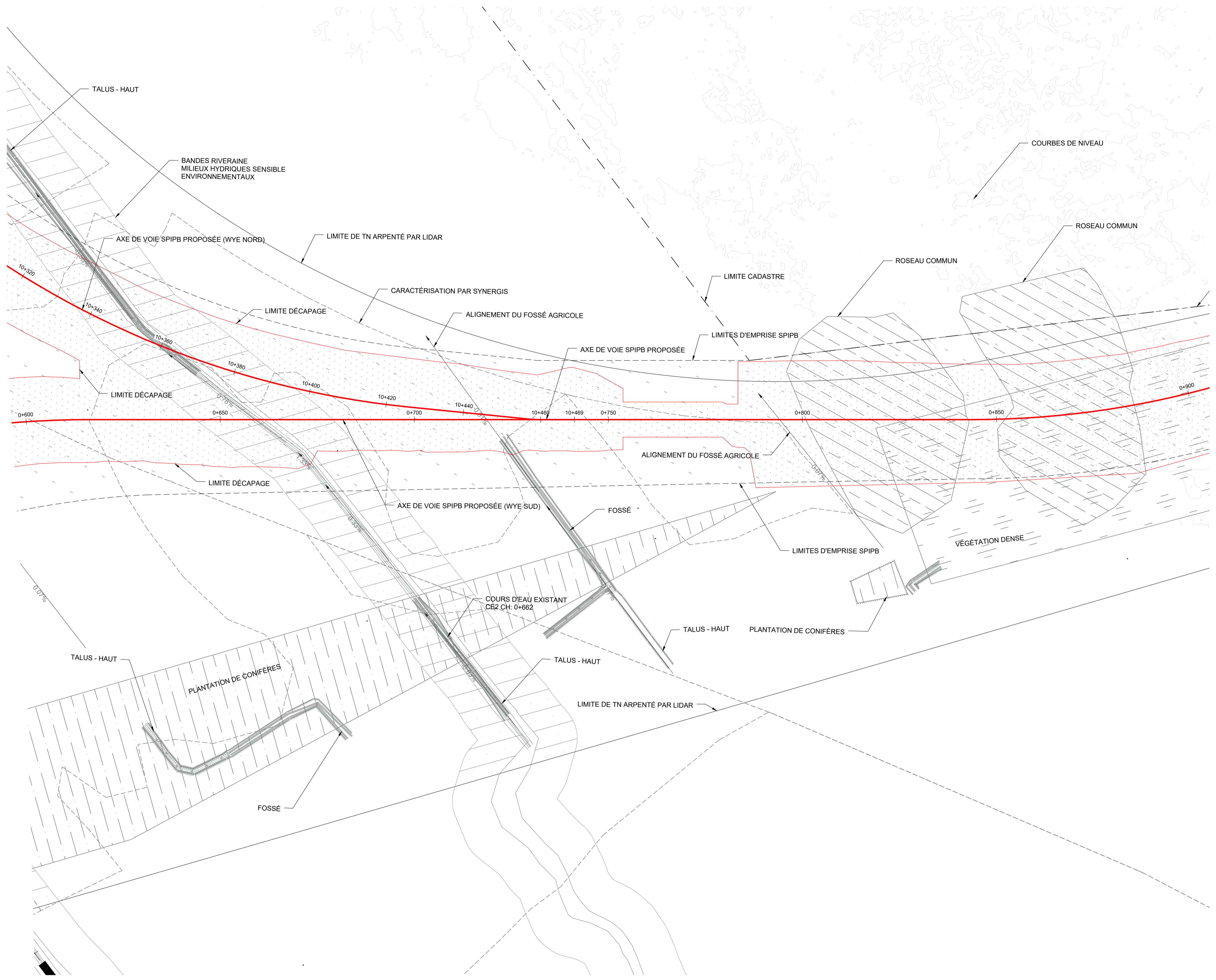
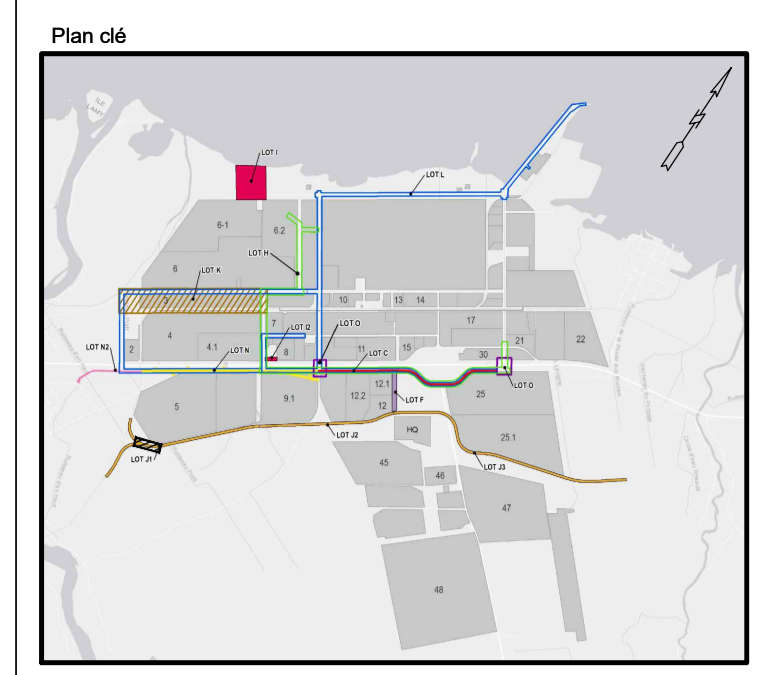
FORMAT A1: 594mm X 841mm

VOIE DESSIN N° 694687-1000-4RDD-1000  
VOIE DESSIN N° 694687-1000-4RDD-1002

PERMISE D'AVANCE 2024-02-08 - 8 km  
CHÉMIN: C:\Users\ADMIN\Documents\694687-1000-4RDD-ÉTATDES LIEUX.dwg



VERS LE LOT 25



**LÉGENDE:**

- EMPRISE VOIE FERRÉE, LIMITES A DÉBROUSSILLER ET ESSOUCHER POUR L'EMPRISE
- LIMITE DÉCAPAGE
- MILIEUX HYDRIQUES SENSIBLE ENVIRONNEMENTAUX
- PLANTATION DE CONIFÈRES
- ROSEAU COMMUN
- VÉGÉTATION DENSE
- ZONE D'ARBRES
- ENLÈVEMENT DE L'ASPHALTE
- TALUS - HAUT/FOSSÉ FOND

**NOTES:**

1. POUR LA CONCEPTION HYDRAULIQUE, LE DÉCAPAGE DOIT SE FAIRE HORS DES LIMITES D'EMPRISE PARFOIS POUR LA CONSTRUCTION DE FOSSES ET DE BERMES OU DE PROFILAGE DU TERRAIN.  
LA ZONE À DÉCAPER HORS DES LIMITES D'EMPRISE DOIT ÉGALEMENT ÊTRE DÉBROUSSILLÉE. LES QUANTITÉS REFLÈTENT CES ZONES.

No.	Date	Préparé	Émission	Vérifié
02	2024-04-25	A.L.	ÉMIS POUR CONSTRUCTION	M.G.
01	2024-02-09	A.L.	ÉMIS POUR SOUMISSION	M.G.
00	2024-02-02	A.L.	ÉMIS POUR SOUMISSION	M.G.



Sceaux

Alexandre Lefebvre, ing.  
5046604  
2024-05-03

Marc Gagnon, ing.  
5002016  
2024-05-03

Projet **CONSTRUCTION DES OUVRAGES ET INFRASTRUCTURES PROJET DE DÉVELOPPEMENT DE LA FILIÈRE BATTERIE**

Dessin **LOT J - VOIES FERRÉES LOT J ÉTAT DES LIEUX CH.: 0+600 AU CH.: 0+900**

Dessiné: Sivaram Jayaraman	Date: 2024-04-25
Préparé: Alexandre Lefebvre, ing.	Échelle: H:1:500 V:1:100
Vérifié: Marc Gagnon, ing.	Feuille: 6 / 23
Fichier: 694687-J000-4RDD-ÉTATDES LIEUX.dwg	No. Projet: 694687 Plan: J000-4RDD-1002 Rév: 02

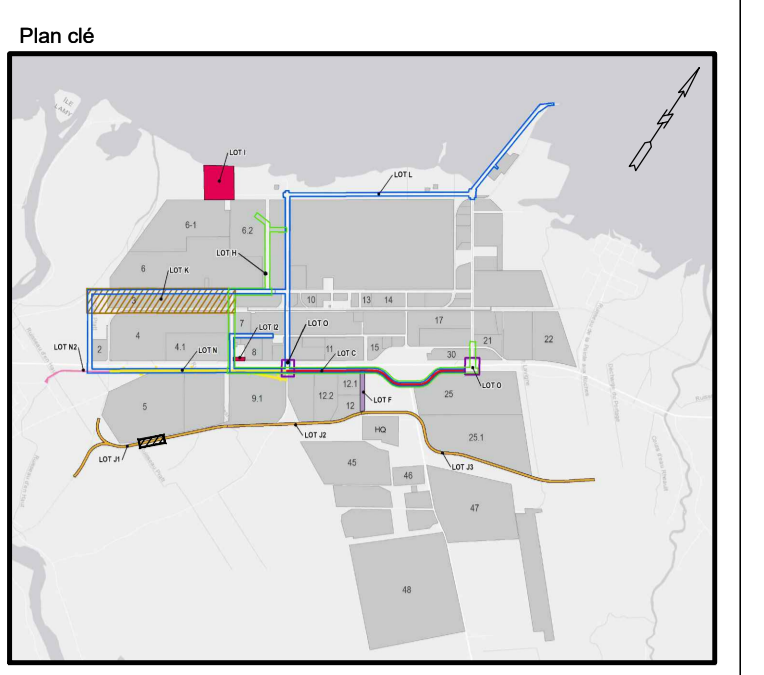
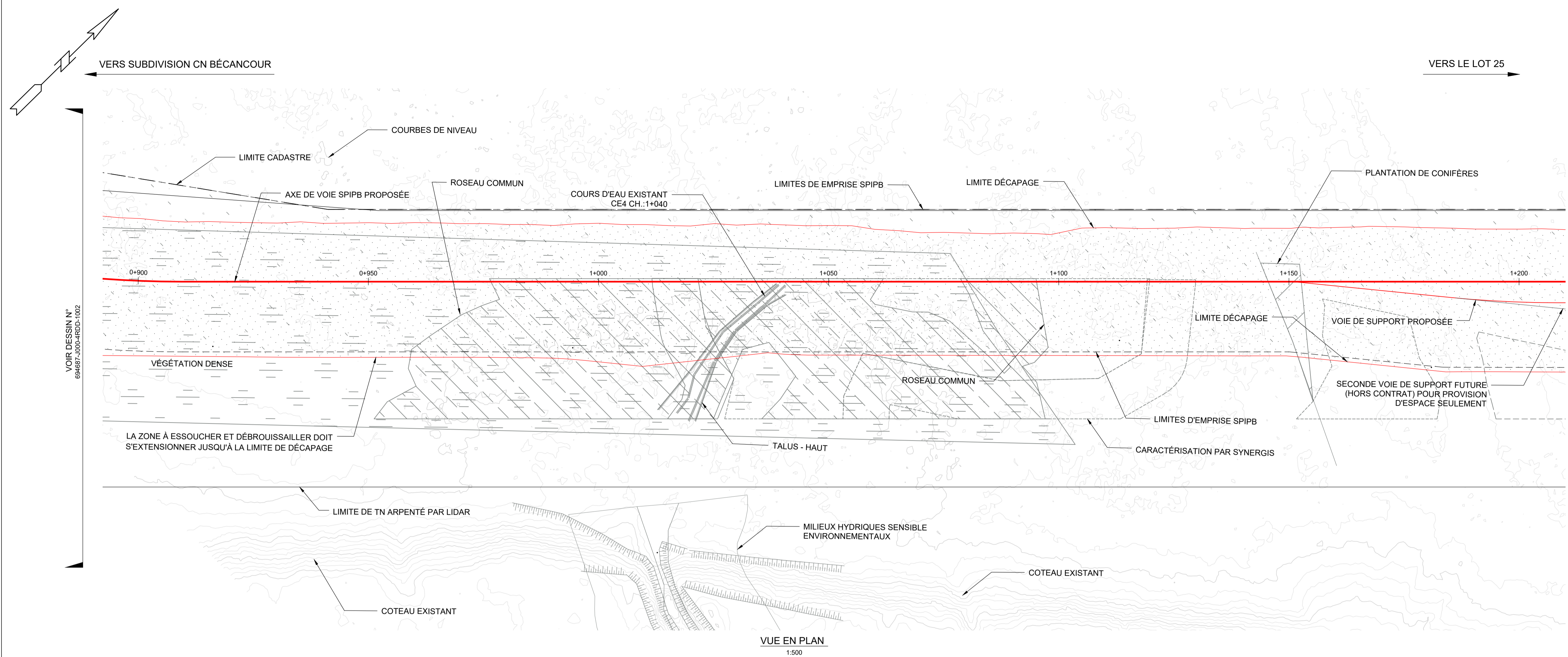
VUE EN PLAN 1:500

FORMAT A1: 594mm X 841mm

VOIR DESSIN N° 694687-J000-4RDD-1001

VOIR DESSIN N° 694687-J000-4RDD-1003

PERMISE D'AMÉNAGEMENT 2024-04-25 - 9:43am  
C:\Users\jlefebvre\OneDrive\Documents\694687-J000-4RDD-ÉTATDES LIEUX.dwg

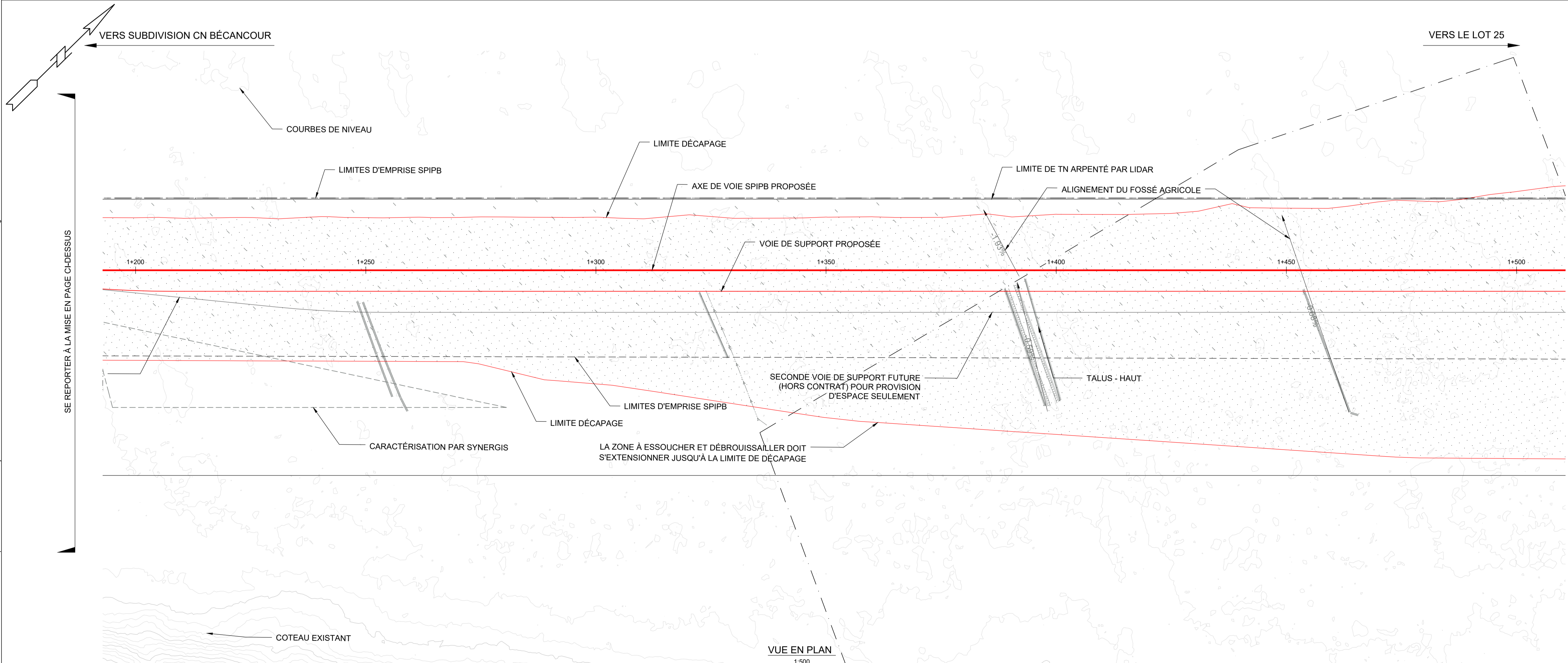


- LÉGENDE:**
- [Symbol] EMPRISE VOIE FERRÉE, LIMITES À DÉBROUILLER ET ESSOUCHER POUR L'EMPRISE
  - [Symbol] LIMITE DÉCAPAGE
  - [Symbol] MILIEUX HYDRIQUES SENSIBLE ENVIRONNEMENTAUX
  - [Symbol] PLANTATION DE CONIFÈRES
  - [Symbol] ROSEAU COMMUN
  - [Symbol] VÉGÉTATION DENSE
  - [Symbol] ZONE D'ARBRES
  - [Symbol] ENLÈVEMENT DE L'ASPHALTE
  - [Symbol] TALUS -HAUT/FOSSE FOND

**NOTES:**

1. POUR LA CONCEPTION HYDRAULIQUE, LE DÉCAPAGE DOIT SE FAIRE HORS DES LIMITES D'EMPRISE PARFOIS POUR LA CONSTRUCTION DE FOSSES ET DE BERMES OU DE PROFILAGE DU TERRAIN.

LA ZONE À DÉCAPER HORS DES LIMITES D'EMPRISE DOIT ÉGALEMENT ÊTRE DÉBROUILLÉE. LES QUANTITÉS REFLETTENT CES ZONES.



No.	Date	Préparé	Emission	Vérité
02	2024-04-25	A.L.	ÉMIS POUR CONSTRUCTION	M.G.
01	2024-02-09	A.L.	ÉMIS POUR SOUMISSION	M.G.
00	2024-02-02	A.L.	ÉMIS POUR SOUMISSION	M.G.



Sceaux

Alexandre Lefebvre  
5046604  
2024-05-03

Marc Gagnon  
5002016  
2024-05-03

Projet **CONSTRUCTION DES OUVRAGES ET INFRASTRUCTURES PROJET DE DÉVELOPPEMENT DE LA FILIÈRE BATTERIE**

Dessin **LOT J - VOIES FERRÉES LOT J ÉTAT DES LIEUX CH.: 0+900 AU CH.: 1+500**

Dessiné: Sivaram Jayaraman	Date: 2024-04-25
Préparé: Alexandre Lefebvre, ing.	Échelle: H:1:500 V:1:100
Vérifié: Marc Gagnon, ing.	Feuille: 7 / 23
Fichier: 694687-J000-4RDD-ÉTATDES LIEUX.dwg	No. Projet: 694687 Plan: J000-4RDD-1003 Rév: 02

VOIR DESSIN N° 694687-J000-4RDD-1002

SE REPORTER À LA MISE EN PAGE CH-DESSOUS

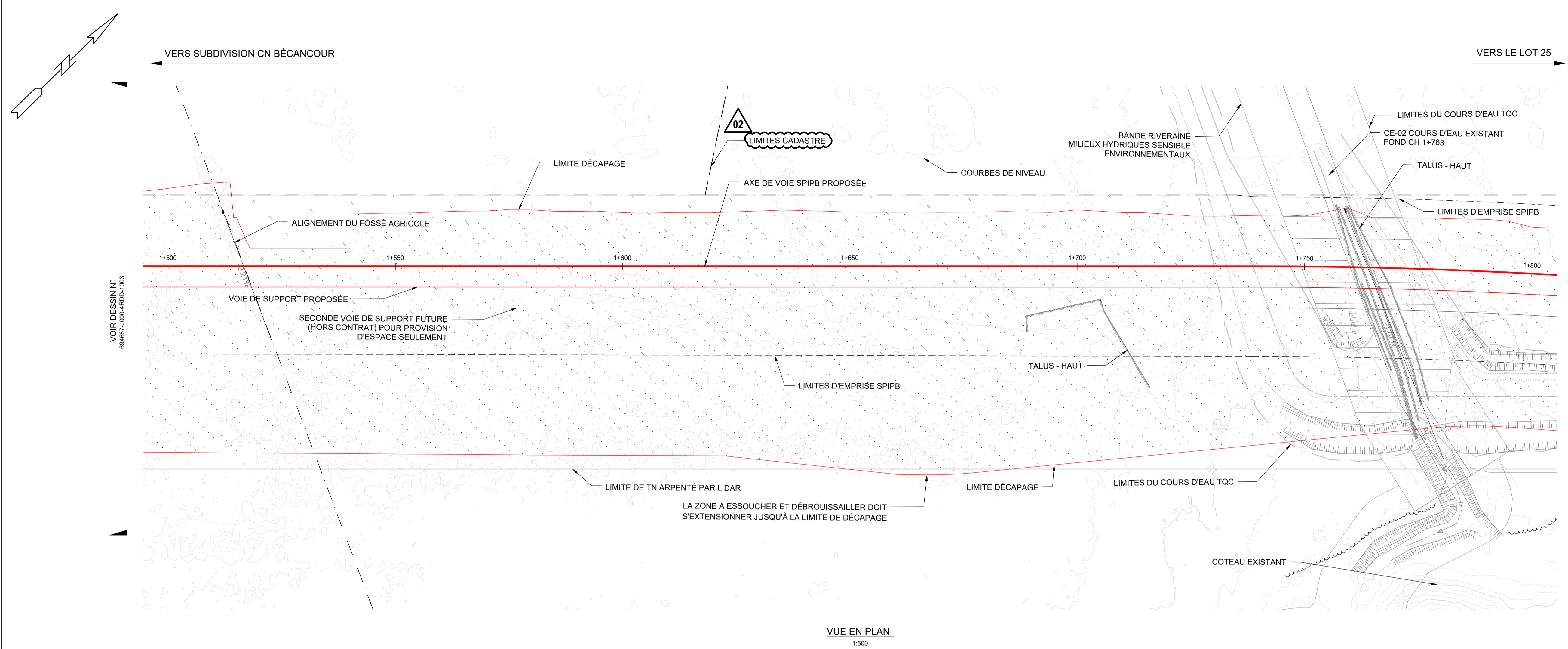
FORMAT A1: 594mm X 841mm

PERMISE SAUVAGEARDE: 2024-04-25 - 9:46am

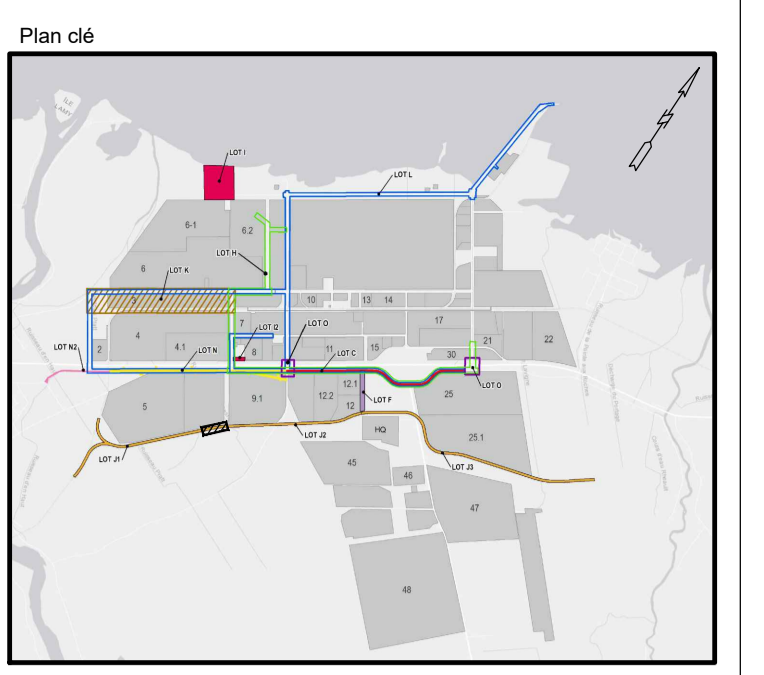
CHEMIN: C:\Users\WV\OneDrive\Documents\Groupe SNC\Lieux - 103-Plan\Production\694687-J000-4RDD-ÉTATDES LIEUX.dwg

VOIR DESSIN N° 694687-J000-4RDD-1004

SE REPORTER À LA MISE EN PAGE CH-DESSOUS



VUE EN PLAN  
1:500



**LÉGENDE:**

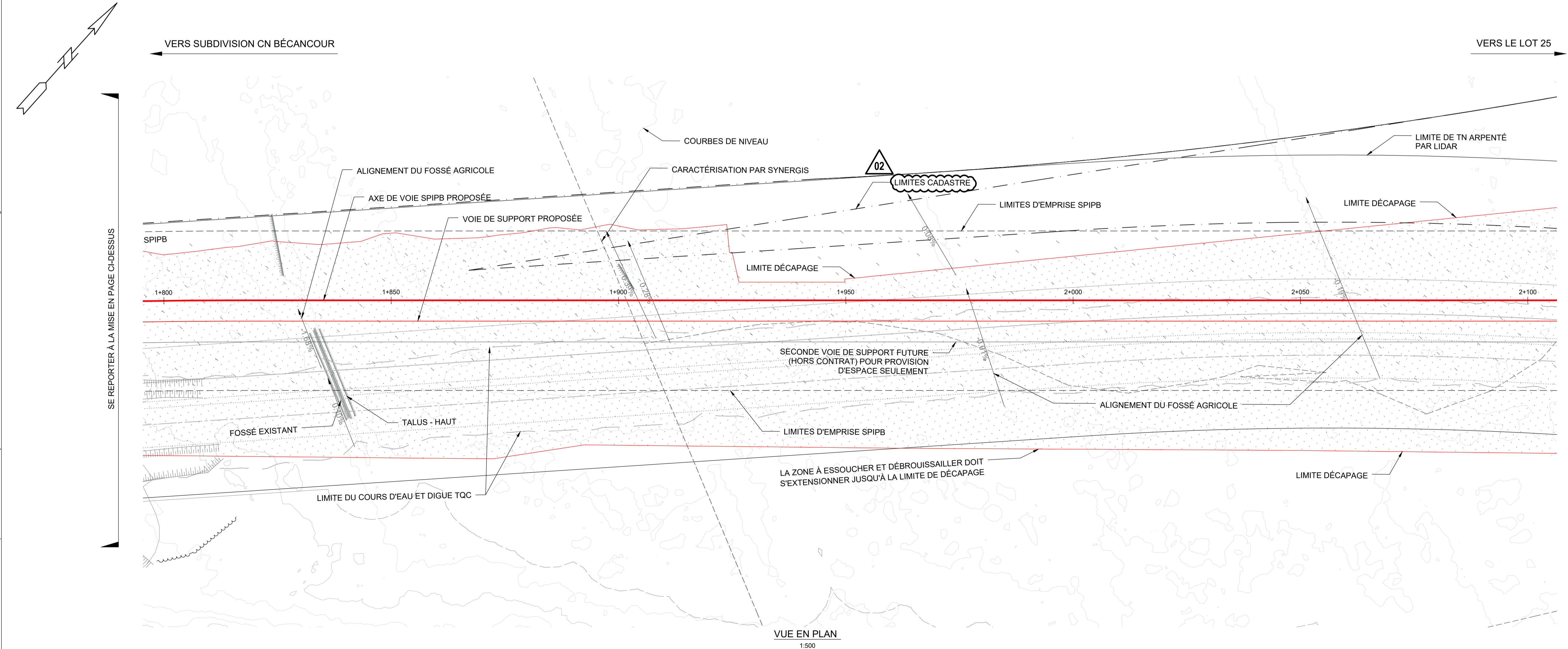
	EMPRISE VOIE FERRÉE, LIMITES À DÉBROUSSILLER ET ESSOUCHER POUR L'EMPRISE
	LIMITE DÉCAPAGE
	MILIEUX HYDRIQUES SENSIBLE ENVIRONNEMENTAUX
	PLANTATION DE CONIFÈRES
	ROSEAU COMMUN
	VÉGÉTATION DENSE
	ZONE D'ARBRES
	ENLÈVEMENT DE L'ASPHALTE
	TALUS - HAUT/FOSSÉ FOND

**NOTES:**

1. POUR LA CONCEPTION HYDRAULIQUE, LE DÉCAPAGE DOIT SE FAIRE HORS DES LIMITES D'EMPRISE PARFOIS POUR LA CONSTRUCTION DE FOSSÉS ET DE BERMES OU DE PROFILAGE DU TERRAIN.

LA ZONE À DÉCAPER HORS DES LIMITES D'EMPRISE DOIT ÉGALEMENT ÊTRE DÉBROUSSILLÉE. LES QUANTITÉS REFLÈTENT CES ZONES.

SE REPORTER À LA MISE EN PAGE CI-DESSOUS



VUE EN PLAN  
1:500

VOIR DESSIN N° 694687-J000-4R00-1003

No.	Date	Préparé	Émission	Vérifié
02	2024-04-25	A.L.	ÉMIS POUR CONSTRUCTION	M.G.
01	2024-02-09	A.L.	ÉMIS POUR SOUMISSION	M.G.
00	2024-02-02	A.L.	ÉMIS POUR SOUMISSION	M.G.



Projet **CONSTRUCTION DES OUVRAGES ET INFRASTRUCTURES PROJET DE DÉVELOPPEMENT DE LA FILIÈRE BATTERIE**

Dessin **LOT J - VOIES FERRÉES LOT J ÉTAT DES LIEUX CH.: 1+500 AU CH.: 2+100**

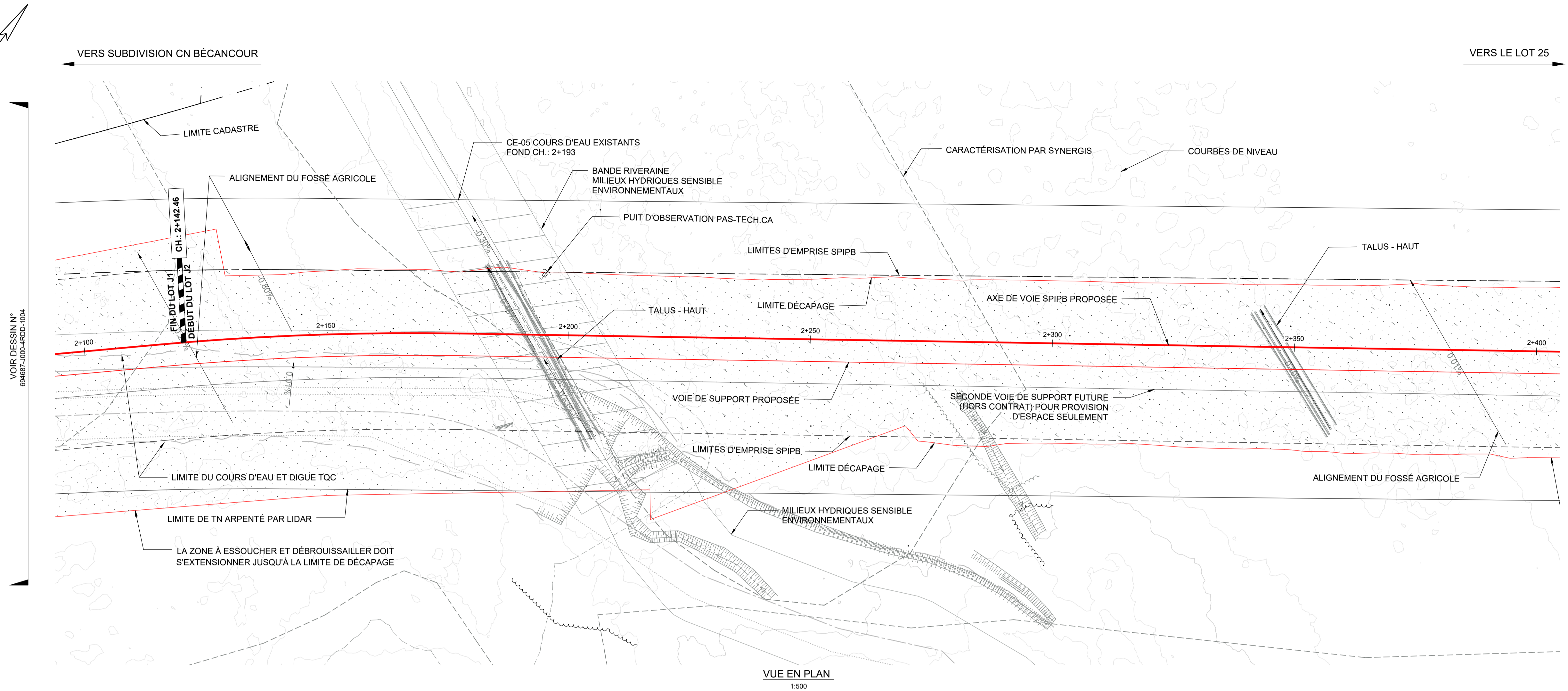
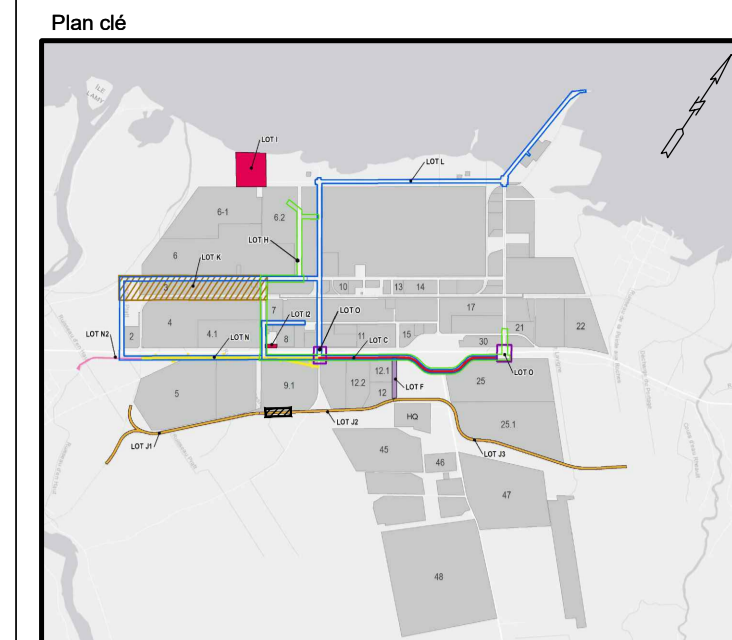
Dessiné: Sivaram Jayaraman	Date: 2024-04-25
Préparé: Alexandre Lefebvre, ing.	Échelle: H: 1:500 V: 1:100
Vérifié: Marc Gagnon, ing.	Feuille: 8 / 23
Fichier: 694687-J000-4R00-ÉTATDES LIEUX.dwg	No. Projet: 694687
	Plan: J000-4R00-1004
	Rév: 02

FORMAT A1: 594mm X 841mm

VOIR DESSIN N° 694687-J000-4R00-1003

FERRIERE SAUVAGEARD, 2024.04.25 - 2:30pm  
C:\Users\WNTM\Documents\Projet\_Etats des lieux\694687-J000-4R00-ÉTATDES LIEUX.dwg





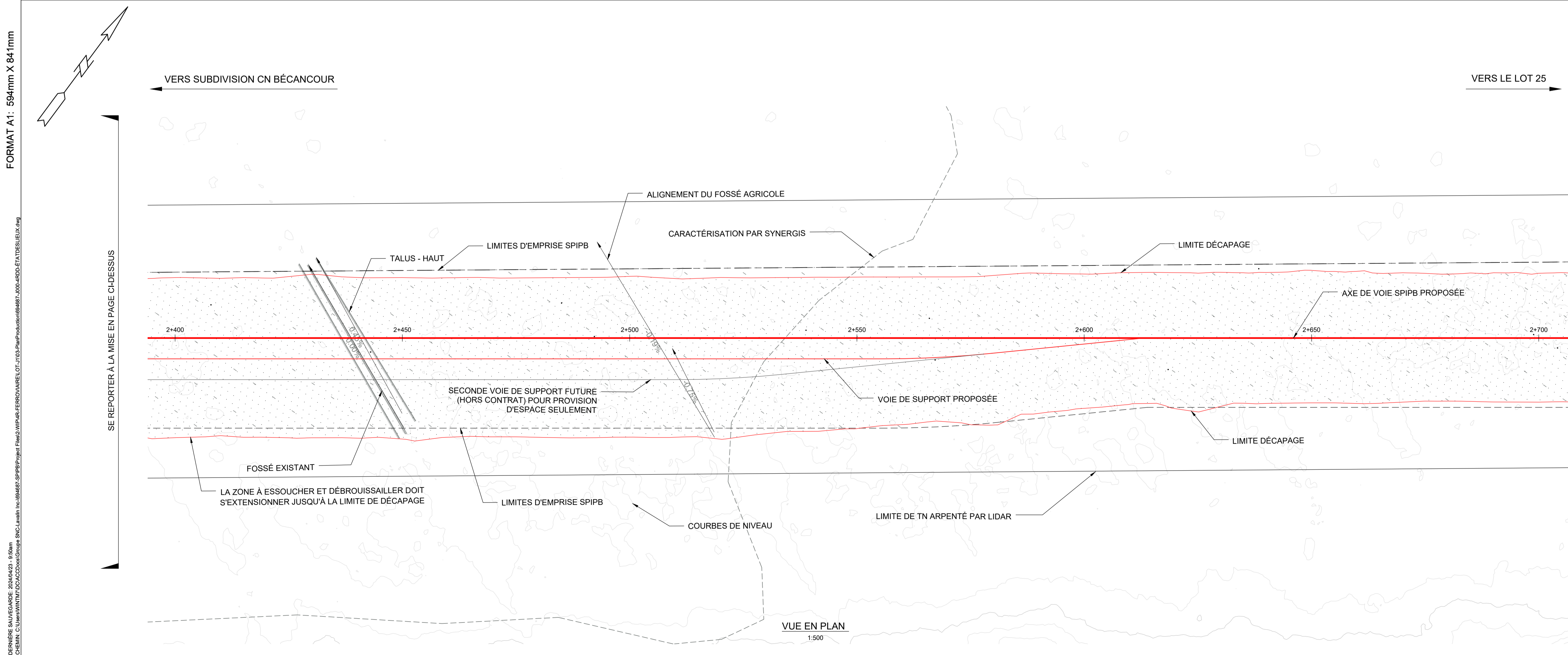
**LÉGENDE:**

- EMPRISE VOIE FERRÉE, LIMITES À DÉBROUSSAILLER ET ESSOUCHER POUR L'EMPRISE
- LIMITE DÉCAPAGE
- MILIEUX HYDRIQUES SENSIBLE ENVIRONNEMENTAUX
- PLANTATION DE CONIFÈRES
- ROSEAU COMMUN
- VÉGÉTATION DENSE
- ZONE D'ARBRES
- ENLÈVEMENT DE L'ASPHALTE
- TALUS - HAUT/FOSSÉ FOND

**NOTES:**

1. POUR LA CONCEPTION HYDRAULIQUE, LE DÉCAPAGE DOIT SE FAIRE HORS DES LIMITES D'EMPRISE PARFOIS POUR LA CONSTRUCTION DE FOSSÉS ET DE BERMES OU DE PROFILAGE DU TERRAIN. LA ZONE À DÉCAPER HORS DES LIMITES D'EMPRISE DOIT ÉGALEMENT ÊTRE DÉBROUSSILLÉE. LES QUANTITÉS REFLÈTENT CES ZONES.

SE REPORTER À LA MISE EN PAGE CH-DESSUS



VOIR DESSIN N° 694687-1000-4RDD-1005

No.	Date	Préparé	Émission	Vérifié
02	2024-04-25	A.L.	ÉMIS POUR CONSTRUCTION	M.G.
01	2024-02-09	A.L.	ÉMIS POUR SOUMISSION	M.G.
00	2024-02-02	A.L.	ÉMIS POUR SOUMISSION	M.G.

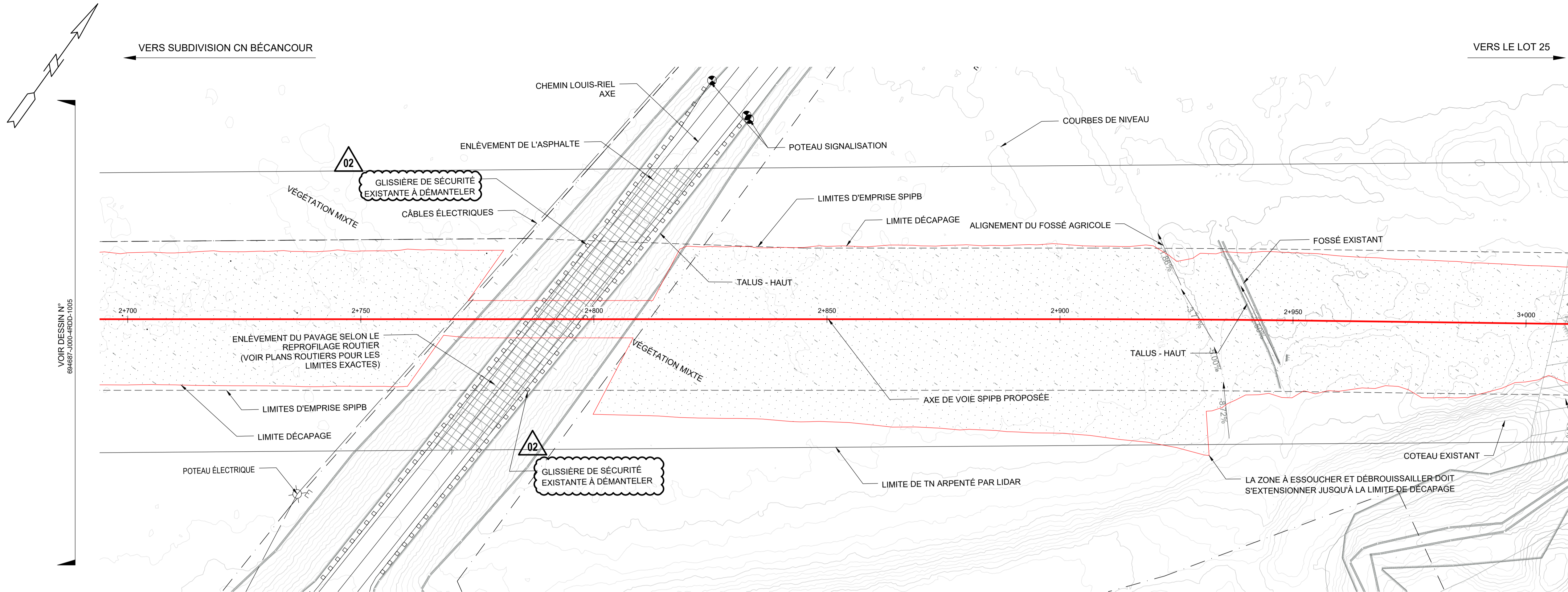


Projet **CONSTRUCTION DES OUVRAGES ET INFRASTRUCTURES PROJET DE DÉVELOPPEMENT DE LA FILIÈRE BATTERIE**

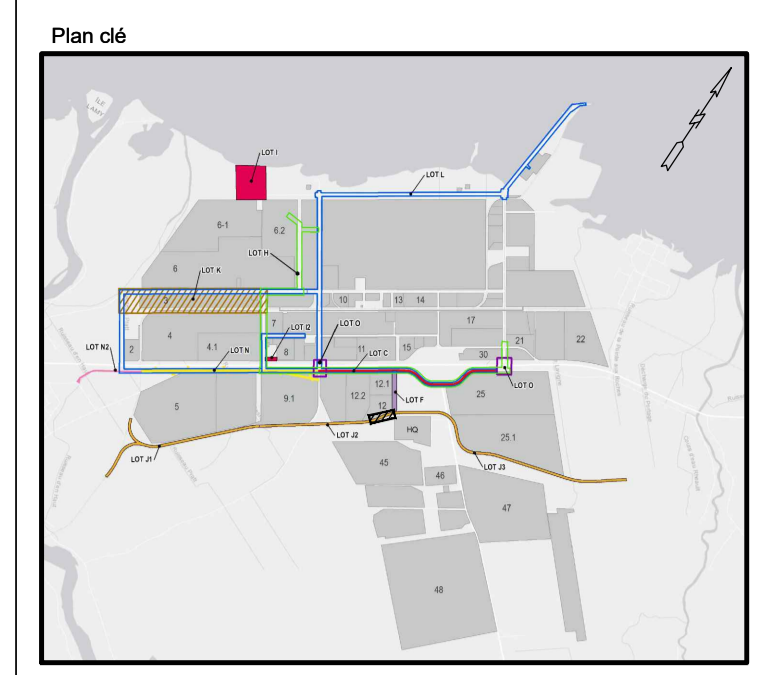
Dessin **LOT J - VOIES FERRÉES LOT J ÉTAT DES LIEUX CH.: 2+100 AU CH.: 2+700**

Dessiné: Sivaram Jayaraman	Date: 2024-04-25
Préparé: Alexandre Lefebvre, ing.	Échelle: H:1:500 V:1:100
Vérifié: Marc Gagnon, ing.	Feuille: 9 / 23
Fichier: 694687-1000-4RDD-ÉTATDES LIEUX.dwg	No. Projet: 694687 Plan: J000-4RDD-1005 Rév: 02

DERNIÈRE SAUVEGARDE: 2024/04/25 - 9:30am  
C:\Users\jvillan\OneDrive\Documents\694687-1000-4RDD-ÉTATDES LIEUX.dwg



VUE EN PLAN  
1:500

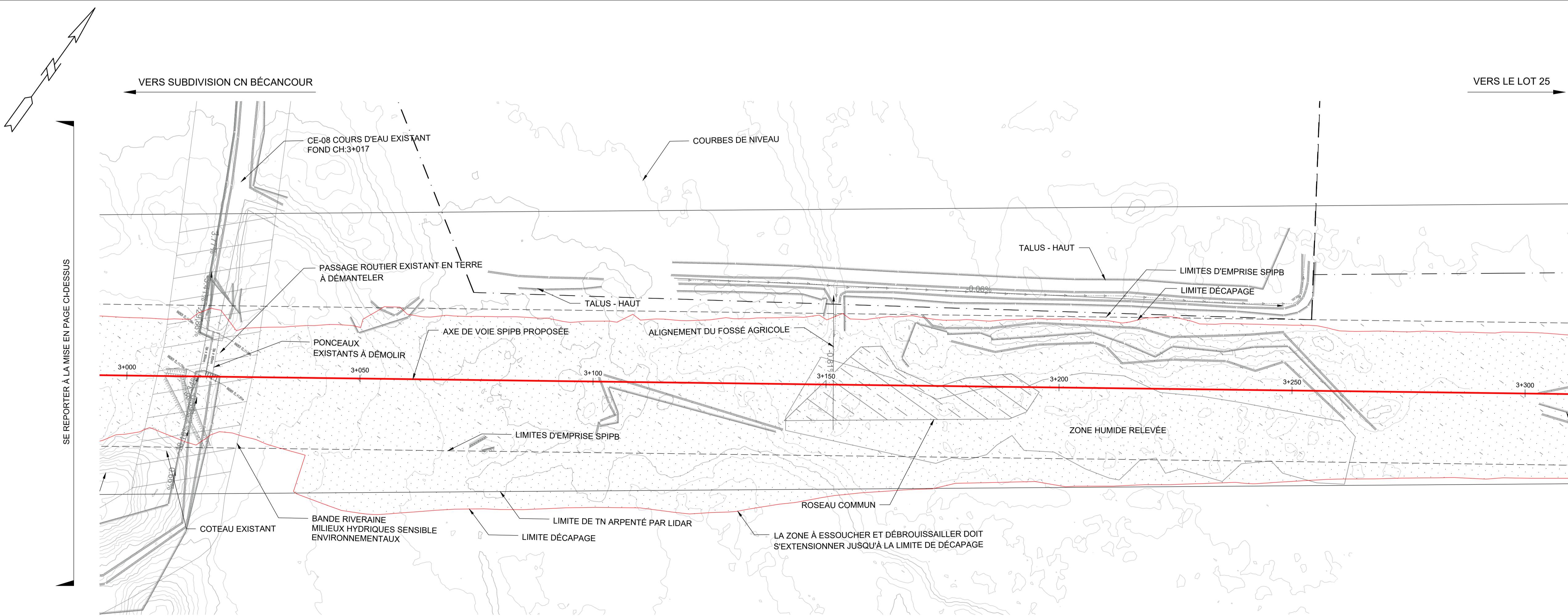


**LÉGENDE:**

- EMPRISE VOIE FERRÉE, LIMITES À DÉBROUSSAILLER ET ESSOUCHER POUR L'EMPRISE
- LIMITE DÉCAPAGE
- MILIEUX HYDRIQUES SENSIBLE ENVIRONNEMENTAUX
- PLANTATION DE CONIFÈRES
- ROSEAU COMMUN
- VEGETATION DENSE
- ZONE D'ARBRES
- ENLÈVEMENT DE L'ASPHALTE
- TALUS - HAUT/FOSSE FOND

**NOTES:**  
1. POUR LA CONCEPTION HYDRAULIQUE, LE DÉCAPAGE DOIT SE FAIRE HORS DES LIMITES D'EMPRISE PARFOIS POUR LA CONSTRUCTION DE FOSSES ET DE BERMES OU DE PROFILAGE DU TERRAIN.  
LA ZONE À DÉCAPER HORS DES LIMITES D'EMPRISE DOIT ÉGALEMENT ÊTRE DÉBROUSSILLÉE. LES QUANTITÉS REFLÈTENT CES ZONES.

SE REPORTER À LA MISE EN PAGE CI-DESSOUS



VUE EN PLAN  
1:500

No.	Date	Préparé	Émission	Vérifié
02	2024-04-25	A.L.	ÉMIS POUR CONSTRUCTION	M.G.
01	2024-02-09	A.L.	ÉMIS POUR SOUMISSION	M.G.
00	2024-02-02	A.L.	ÉMIS POUR SOUMISSION	M.G.



Projet **CONSTRUCTION DES OUVRAGES ET INFRASTRUCTURES PROJET DE DÉVELOPPEMENT DE LA FILIÈRE BATTERIE**

Dessin **LOT J - VOIES FERRÉES LOT J ÉTAT DES LIEUX CH.: 2+700 AU CH.: 3+300**

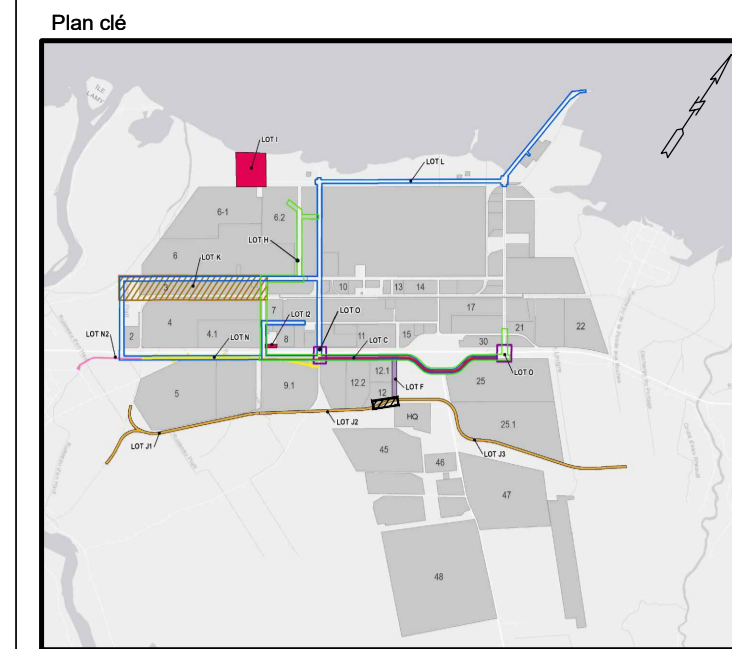
Dessiné: Sivaram Jayaraman	Date: 2024-04-25
Préparé: Alexandre Lefebvre, ing.	Échelle: H:1:500 V:1:100
Vérifié: Marc Gagnon, ing.	Feuille: 10 / 23
Fichier: 694687-J000-ÉTATDES LIEUX.dwg	No. Projet: 694687 Plan: J000-4RDD-1006 Rév: 02

VOIR DESSIN N° 694687-J000-4RDD-1007

FORMAT A1: 594mm X 841mm

SE REPORTER À LA MISE EN PAGE CI-DESSOUS

DÉSIGNÉ SAUVÉGARDE: 2024-04-25 - 8:30am  
CHEMIN: C:\Users\WVITM\Documents\Projet\_Etats des lieux\694687-000-4RDD-ÉTATDES LIEUX.dwg



- LÉGENDE:**
- EMPRISE VOIE FERRÉE, LIMITES À DÉBROUSSAILLER ET ESSOUCHER POUR L'EMPRISE
  - LIMITE DÉCAPAGE
  - MILIEUX HYDRIQUES SENSIBLE ENVIRONNEMENTAUX
  - PLANTATION DE CONIFÈRES
  - ROSEAU COMMUN
  - VÉGÉTATION DENSE
  - ZONE D'ARBRES
  - ENLÈVEMENT DE L'ASPHALTE
  - TALUS -HAUT/FOSSÉ FOND

**NOTES:**

1. POUR LA CONCEPTION HYDRAULIQUE, LE DÉCAPAGE DOIT SE FAIRE HORS DES LIMITES D'EMPRISE PARFOIS POUR LA CONSTRUCTION DE FOSSES ET DE BERMES OU DE PROFILAGE DU TERRAIN.  
LA ZONE À DÉCAPER HORS DES LIMITES D'EMPRISE DOIT ÉGALEMENT ÊTRE DÉBROUSSILLÉE. LES QUANTITÉS REFLÈTENT CES ZONES.

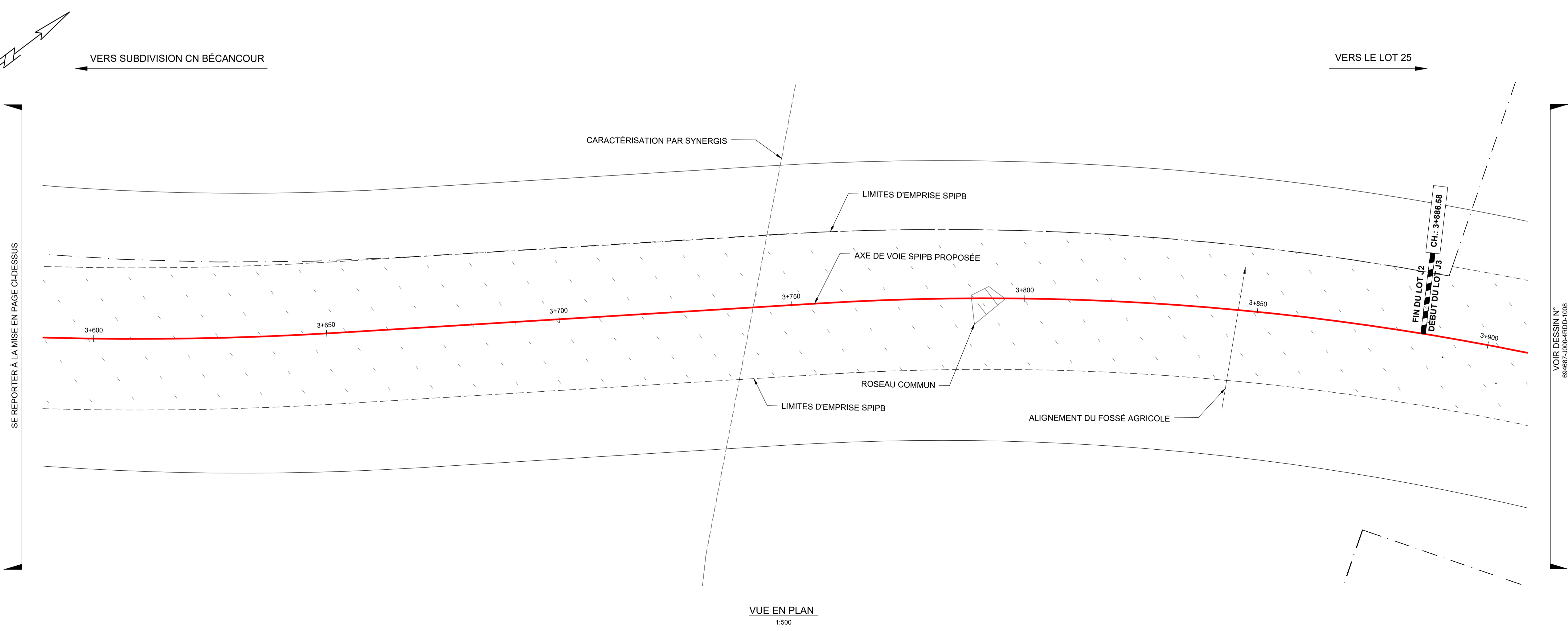
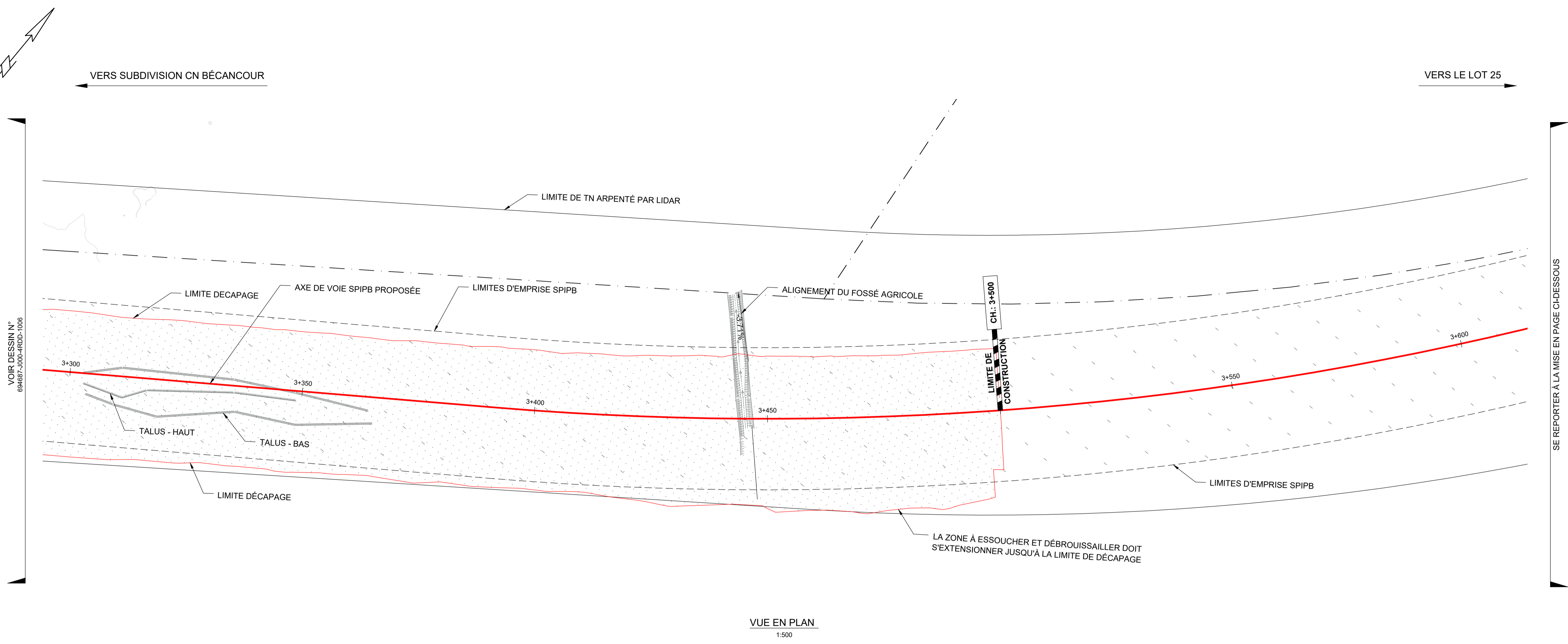
No.	Date	Préparé	Émission	Vérifié
02	2024-04-25	A.L.	ÉMIS POUR CONSTRUCTION	M.G.
01	2024-02-09	A.L.	ÉMIS POUR SOUMISSION	M.G.
00	2024-02-02	A.L.	ÉMIS POUR SOUMISSION	M.G.



Projet **CONSTRUCTION DES OUVRAGES ET INFRASTRUCTURES PROJET DE DÉVELOPPEMENT DE LA FILIÈRE BATTERIE**

Dessin **LOT J - VOIES FERRÉES LOT J ÉTAT DES LIEUX CH.: 3+300 AU CH.: 3+900**

Dessiné: Sivaram Jayaraman	Date: 2024-04-25
Préparé: Alexandre Lefebvre, ing.	Échelle: H:1:500 V:1:100
Vérifié: Marc Gagnon, ing.	Feuille: 11 / 23
Fichier: 694687-1000-4RDD-ÉTATDES LIEUX.dwg	No. Projet: 694687 Plan: J000-4RDD-1007 Rév: 02



FORMAT A1: 594mm X 841mm

DÉSIGNÉ SAUVEGARDE: 2024-04-25 - 9:58am  
CHEMIN: C:\Users\WVITM\Documents\694687-1000-4RDD-ÉTATDES LIEUX.dwg

VOIR DESSIN N° 694687-1000-4RDD-1006

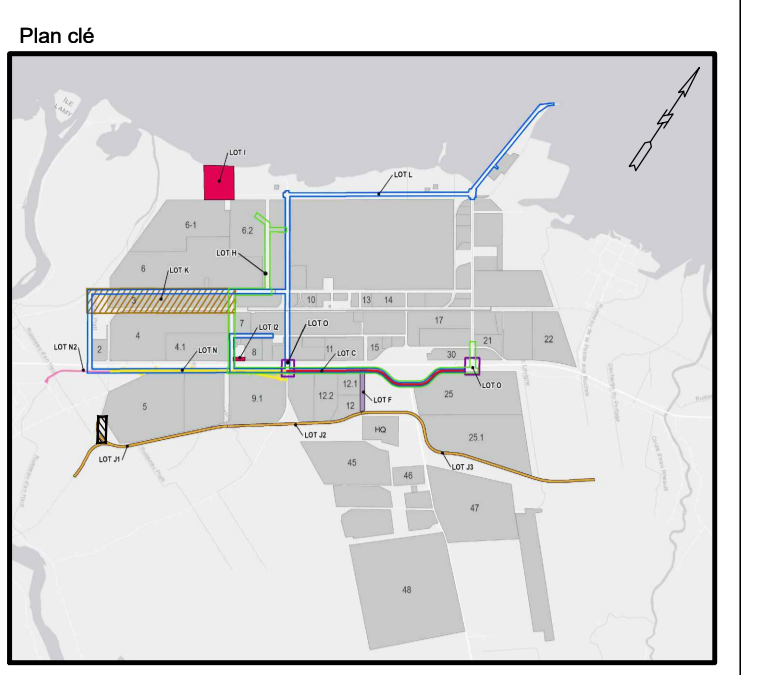
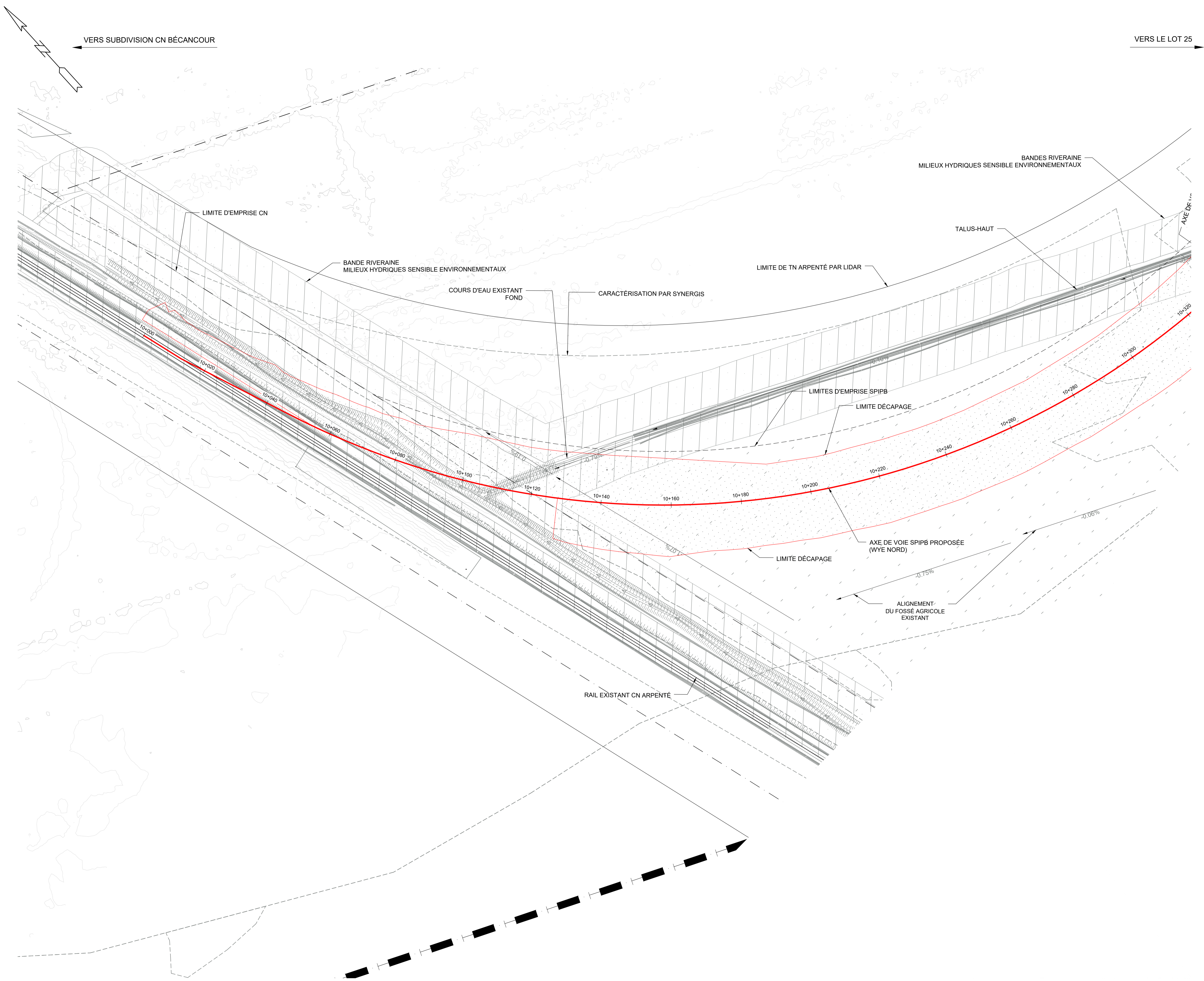
SE REPORTER À LA MISE EN PAGE CI-DESSOUS

VOIR DESSIN N° 694687-1000-4RDD-1008

SE REPORTER À LA MISE EN PAGE CI-DESSUS

FORMAT A1: 594mm X 841mm

DERNIÈRE SAUVEGARDE: 2024-03-03 - 11:00  
 C:\Users\jlefebvre\OneDrive\Documents\Projet\_EtatDesLieux\Projet\_EtatDesLieux.dwg




**LÉGENDE:**

	EMPRISE VOIE FERRÉE, LIMITES A DÉBROUSSAILLER ET ESSOUCHER POUR L'EMPRISE
	LIMITE DÉCAPAGE
	MILIEUX HYDRIQUES SENSIBLE ENVIRONNEMENTAUX
	PLANTATION DE CONIFÈRES
	ROSEAU COMMUN
	VÉGÉTATION DENSE
	ZONE D'ARBRES
	ENLÈVEMENT DE L'ASPHALTE
	TALUS-HAUT/FOSSE FOND

**NOTES:**  
 1. POUR LA CONCEPTION HYDRAULIQUE, LE DÉCAPAGE DOIT SE FAIRE HORS DES LIMITES D'EMPRISE PARFOIS POUR LA CONSTRUCTION DE FOSSES ET DE BERMES OU DE PROFILAGE DU TERRAIN.  
 LA ZONE À DÉCAPER HORS DES LIMITES D'EMPRISE DOIT ÉGALEMENT ÊTRE DÉBROUSSILLÉE. LES QUANTITÉS REFLÈTENT CES ZONES.

VOIR DESSIN N° 694687-000-4RDD-1013

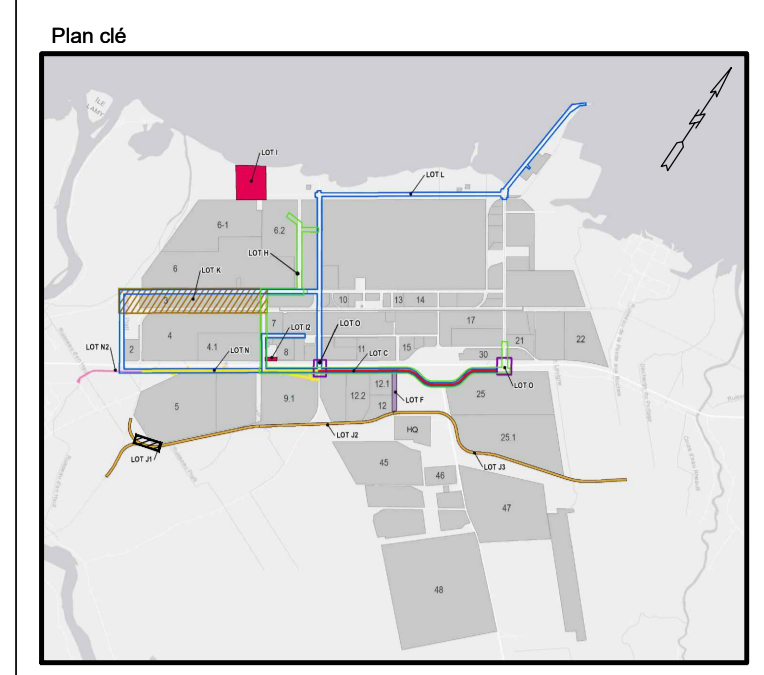
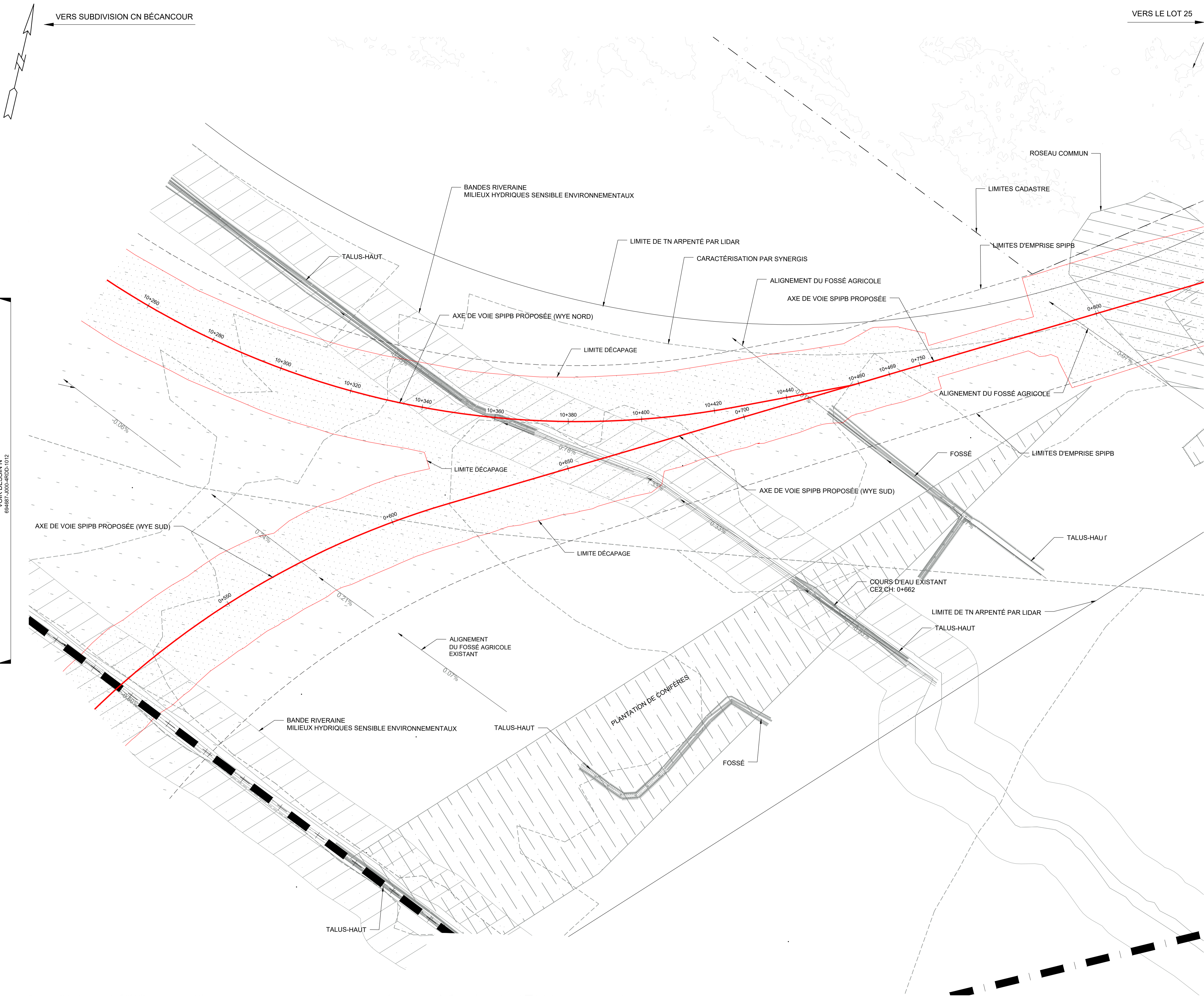
No.	Date	Préparé	Émission	Vérifié
02	2024-04-25	A.L.	ÉMIS POUR CONSTRUCTION	M.G.
01	2024-02-09	A.L.	ÉMIS POUR SOUMISSION	M.G.
00	2024-02-02	A.L.	ÉMIS POUR SOUMISSION	M.G.



Projet **CONSTRUCTION DES OUVRAGES ET INFRASTRUCTURES PROJET DE DÉVELOPPEMENT DE LA FILIÈRE BATTERIE**  
 Dessin **LOT J - VOIES FERRÉES LOT J ÉTAT DES LIEUX CH.: 10+000 AU CH.: 10+300**

Dessiné: Julie Charette	Date: 2024-04-25
Préparé: Alexandre Lefebvre, ing.	Échelle: H:1:500 V:1:100
Vérifié: Marc Gagnon, ing.	Feuille: 16 / 23
Fichier: 694687-000-4RDD-ÉTATDES LIEUX.dwg	No. Projet: 694687 Plan: J000-4RDD-1012 Rév: 02

VUE EN PLAN  
1:500



**LÉGENDE:**

- EMPRISE VOIE FERRÉE, LIMITES A DÉBROUSSAILLER ET ESSOUCHER POUR L'EMPRISE
- LIMITE DÉCAPAGE
- MILIEUX HYDRIQUES SENSIBLE ENVIRONNEMENTAUX
- PLANTATION DE CONIFÈRES
- ROSEAU COMMUN
- VÉGÉTATION DENSE
- ZONE D'ARBRES
- ENLÈVEMENT DE L'ASPHALTE
- TALUS-HAUT/FOSSÉ FOND

**NOTES:**

1. POUR LA CONCEPTION HYDRAULIQUE, LE DÉCAPAGE DOIT SE FAIRE HORS DES LIMITES D'EMPRISE PARFOIS POUR LA CONSTRUCTION DE FOSSES ET DE BERMES OU DE PROFILAGE DU TERRAIN.  
LA ZONE À DÉCAPER HORS DES LIMITES D'EMPRISE DOIT ÉGALEMENT ÊTRE DÉBROUSSILLÉE. LES QUANTITÉS REFLÈTENT CES ZONES.

No.	Date	Préparé	Émission	Vérifié
02	2024-04-25	A.L.	ÉMIS POUR CONSTRUCTION	M.G.
01	2024-02-09	A.L.	ÉMIS POUR SOUMISSION	M.G.
00	2024-02-02	A.L.	ÉMIS POUR SOUMISSION	M.G.



Projet **CONSTRUCTION DES OUVRAGES ET INFRASTRUCTURES PROJET DE DÉVELOPPEMENT DE LA FILIÈRE BATTERIE**

Dessin **LOT J - VOIES FERRÉES LOT J ÉTAT DES LIEUX CH.: 10+300 AU CH.: 10+458**

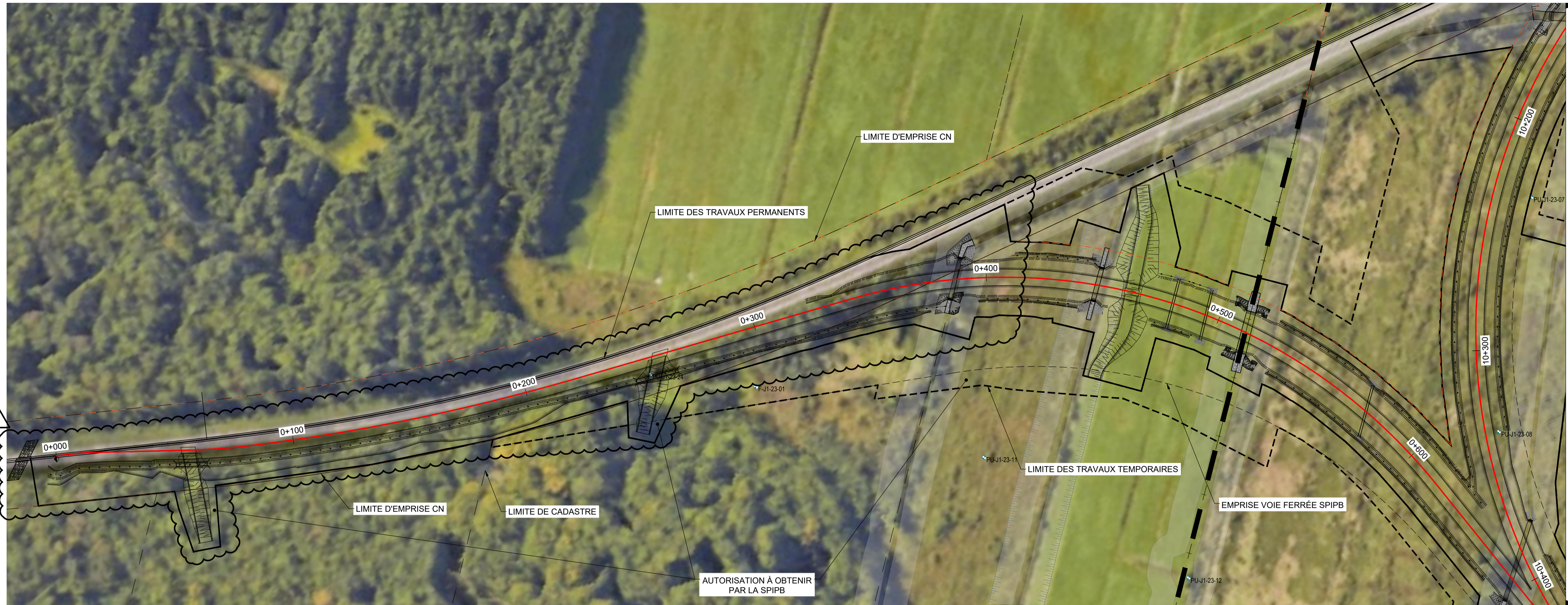
Dessiné: Julie Charette	Date: 2024-04-25
Préparé: Alexandre Lefebvre, ing.	Échelle: H:1:500 V:1:100
Vérifié: Marc Gagnon, ing.	Feuille: 17 / 23
Fichier: 694687-J000-4RDD-ÉTATDES LIEUX.dwg	No. Projet: 694687 Plan: J000-4RDD-1013 Rév: 02

VOIR DESSIN N° 694687-J000-4RDD-1012

FORMAT A1: 594mm X 841mm

DÉSIGNÉ SAUVÉGARDE: 2024/03/03 - 14h00  
CHEMIN: C:\Users\WNTM\Documents\Projet\_Etats des lieux\694687-J000-4RDD-ÉTATDES LIEUX.dwg

VUE EN PLAN  
1:500



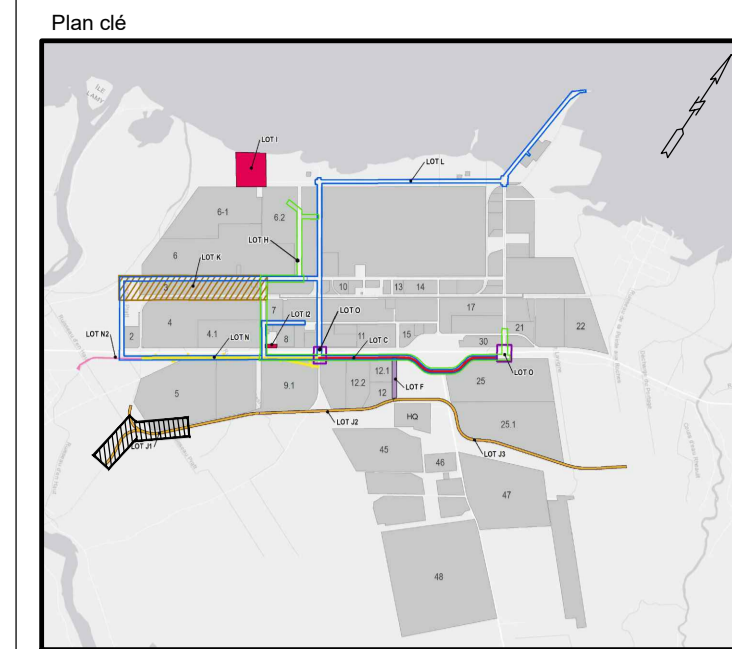
VUE EN PLAN  
1:1000

VERS SUBDIVISION CN BÉCACOUR

VERS LE LOT 25



VUE EN PLAN  
1:1000



No.	Date	Préparé	Émission	Vérifié
01	2024-04-25	A.L.	ÉMIS POUR CONSTRUCTION	M.G.
00	2024-02-09	A.L.	ÉMIS POUR SOUMISSION	M.G.



Scieux



Projet **CONSTRUCTION DES OUVRAGES ET INFRASTRUCTURES PROJET DE DÉVELOPPEMENT DE LA FILIÈRE BATTERIE**

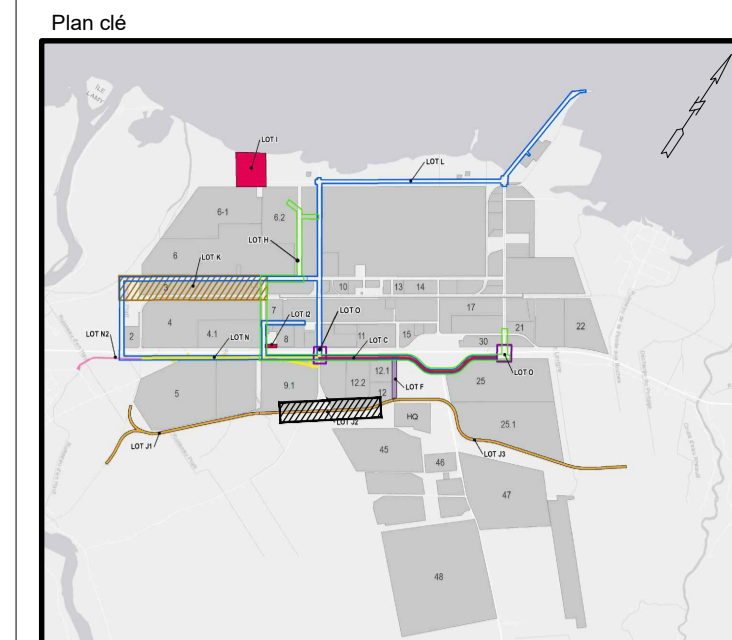
Dessin **LOT J ET E1B VOIES FERRÉES ET COURS D'EAU PROPOSÉ LIMITES DES TRAVAUX CH.: 0+000 AU CH.: 0+600 ET CH.: 0+600 AU CH.: 1+200**

Dessiné: Julie Charette	Date: 2024-04-25
Préparé: Marc Gagnon, ing.	Échelle: H:1:1000 V:1:1000
Vérifié: Guillaume boucher, ing.	Feuille: 18 / 23
Fichier: 694687-J100-4RDD-LIMTRAV.dwg	No. Projet: 694687
	Plan: J000-4RDD-1100
	Révis: 01

FORMAT A1: 594mm X 841mm

DERNIÈRE SAUVÉGARDE: 2024-04-25 9:53am  
CHEMIN: C:\Users\WNTM\Documents\Projet\694687-SPIPB\Projet\694687-100-4RDD-LIMTRAV.dwg

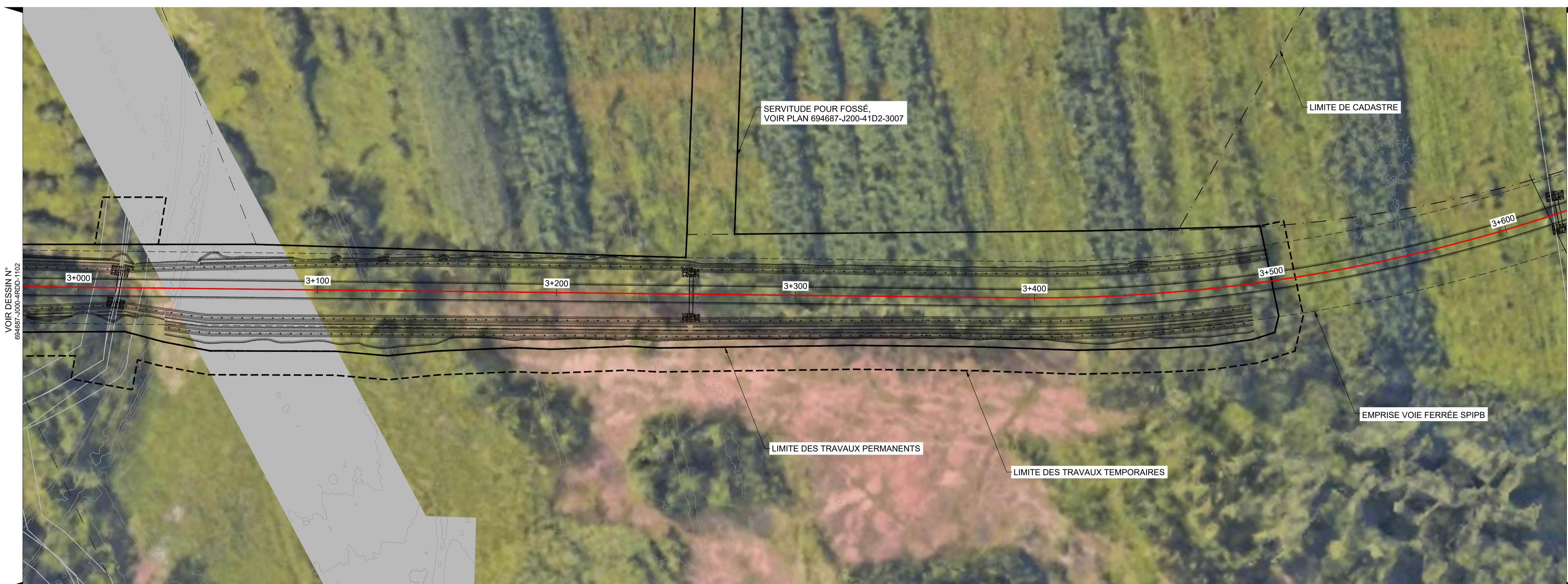




VUE EN PLAN  
1:1000

VERS SUBDIVISION CN BÉCANCOUR

VERS LE LOT 25



VUE EN PLAN  
1:1000

No.	Date	Préparé	Émission	Vérifié
01	2024-04-25	A.L.	ÉMIS POUR CONSTRUCTION	M.G.
00	2024-02-09	A.L.	ÉMIS POUR SOUMISSION	M.G.



Projet **CONSTRUCTION DES OUVRAGES ET INFRASTRUCTURES PROJET DE DÉVELOPPEMENT DE LA FILIÈRE BATTERIE**

Dessin **LOT J ET E1B VOIES FERRÉES ET COURS D'EAU PROPOSÉ LIMITES DES TRAVAUX CH.: 2+400 AU CH.: 3+000 ET CH.: 3+000 AU CH.: 3+500**

Dessiné: Julie Charette	Date: 2024-04-25
Préparé: Marc Gagnon, ing.	Échelle: H:1:1000 V:1:1000
Vérifié: Guillaume boucher, ing.	Feuille: 20 / 23
Fichier: 694687-J100-4RDD-LIMTRAV.dwg	No. Projet: 694687
	Plan: J000-4RDD-1102
	Révis: 01

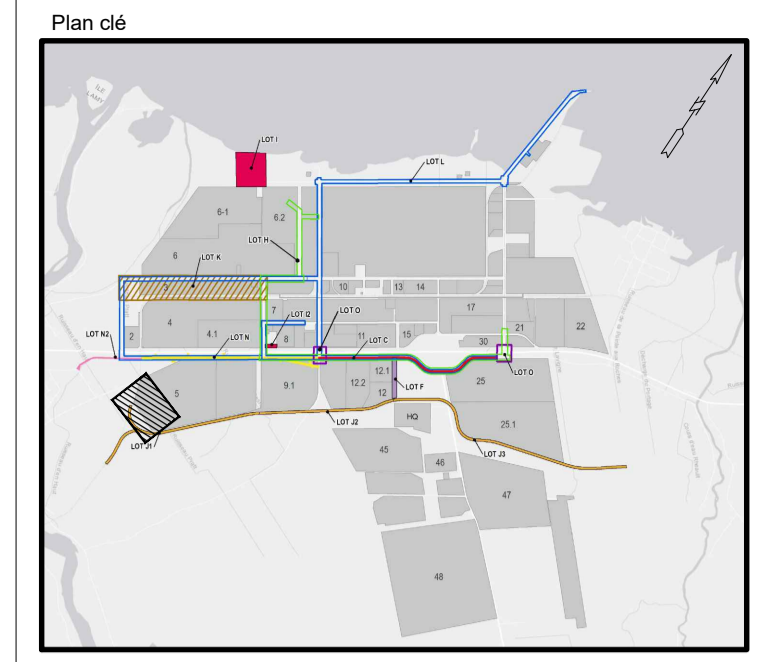
FORMAT A1: 594mm X 841mm

PERMÈRE SAUVÉGARDE: 2024-03-23 - 9:30am  
CHEMIN: C:\Users\che\150\CC\Docs\AtkinsRéalis\US\694687-SP\PIPB\Project\Fig2\MPR-AR-FERRVOI\AREL-LOT-J100-3\PlanProduction\694687-J100-4RDD-LIMTRAV.dwg



VERS SUBDIVISION CN BÉCANCOUR

VERS LE LOT 25



VUE EN PLAN  
1:1000

01	2024-04-25	A.L.	ÉMIS POUR CONSTRUCTION	M.G.
00	2024-02-09	A.L.	ÉMIS POUR SOUMISSION	M.G.
No.	Date	Préparé	Émission	Vérifié



Projet **CONSTRUCTION DES OUVRAGES ET INFRASTRUCTURES PROJET DE DÉVELOPPEMENT DE LA FILIÈRE BATTERIE**

Dessin **LOT J ET EIB VOIES FERRÉES ET COURS D'EAU PROPOSÉ LIMITES DES TRAVAUX CH.: 2+000 AU CH.: 1+250 DU COURS D'EAU**

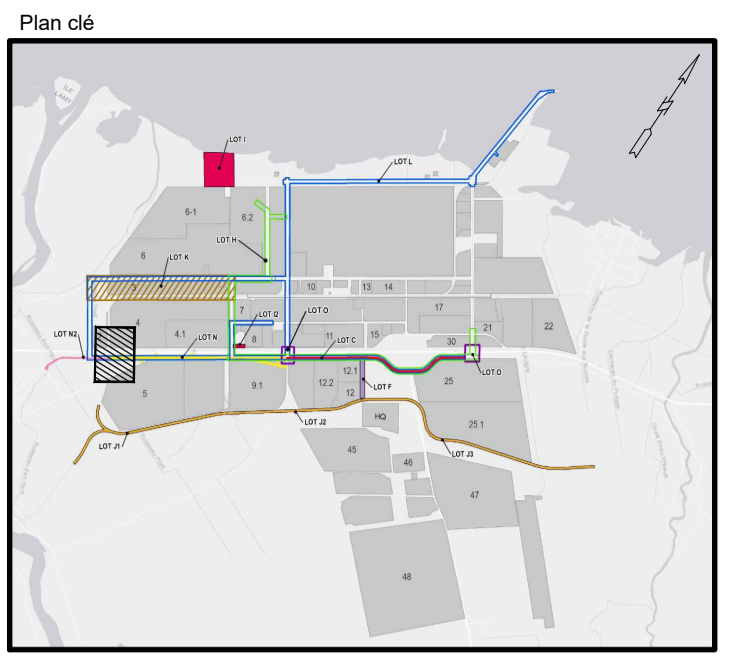
Dessiné: Julie Charette	Date: 2024-04-25
Préparé: Marc Gagnon, ing.	Échelle: H:1:1000 V:1:1000
Vérifié: Guillaume boucher, ing.	Feuille: 21 / 23
Fichier: 694687-1100-4RDD-LIMTRAV.dwg	No. Projet: 694687
	Plan: J000-4RDD-1103
	Rév: 01

FORMAT A1: 594mm X 841mm

VOIR DESSIN N° 694687-1100-4RDD-1104

VOIR DESSIN N° 694687-1100-4RDD-1100

PERMISE SAUVÉGARDE: 2024-03-23 - 9:27am  
CHENIN, C. \chemin\cni\1303\CC\Doc\A\Infr\Reals\US\694687-SP\IP\AR-FERROVIAIRE\LOT-1103-3\Plan\production\694687-1100-4RDD-LIMTRAV.dwg



No.	Date	Préparé	Émission	Vérifié
01	2024-04-25	A.L.	ÉMIS POUR CONSTRUCTION	M.G.
00	2024-02-09	A.L.	ÉMIS POUR SOUMISSION	M.G.

No.	Date	Préparé	Émission	Vérifié
01	2024-04-25	A.L.	ÉMIS POUR CONSTRUCTION	M.G.
00	2024-02-09	A.L.	ÉMIS POUR SOUMISSION	M.G.



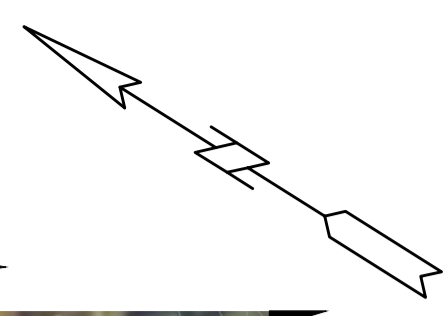
Projet **CONSTRUCTION DES OUVRAGES ET INFRASTRUCTURES PROJET DE DÉVELOPPEMENT DE LA FILIÈRE BATTERIE**

Dessin **LOT J ET E1B VOIES FERRÉES ET COURS D'EAU PROPOSÉ LIMITES DES TRAVAUX CH.: 1+250 AU CH.: 0+055 DU COURS D'EAU**

Dessiné: Julie Charette	Date: 2024-04-25
Préparé: Marc Gagnon, ing.	Échelle: H:1:1000 V:1:1000
Vérifié: Guillaume boucher, ing.	Feuille: 22 / 23
Fichier: 694687-100-4RDD-LIMTRAV.dwg	No. Projet: 694687
	Plan: J000-4RDD-1104
	Rév: 01

VERS SUBDIVISION CN BÉCANCOUR

VERS LE LOT 25



VUE EN PLAN  
1:1000

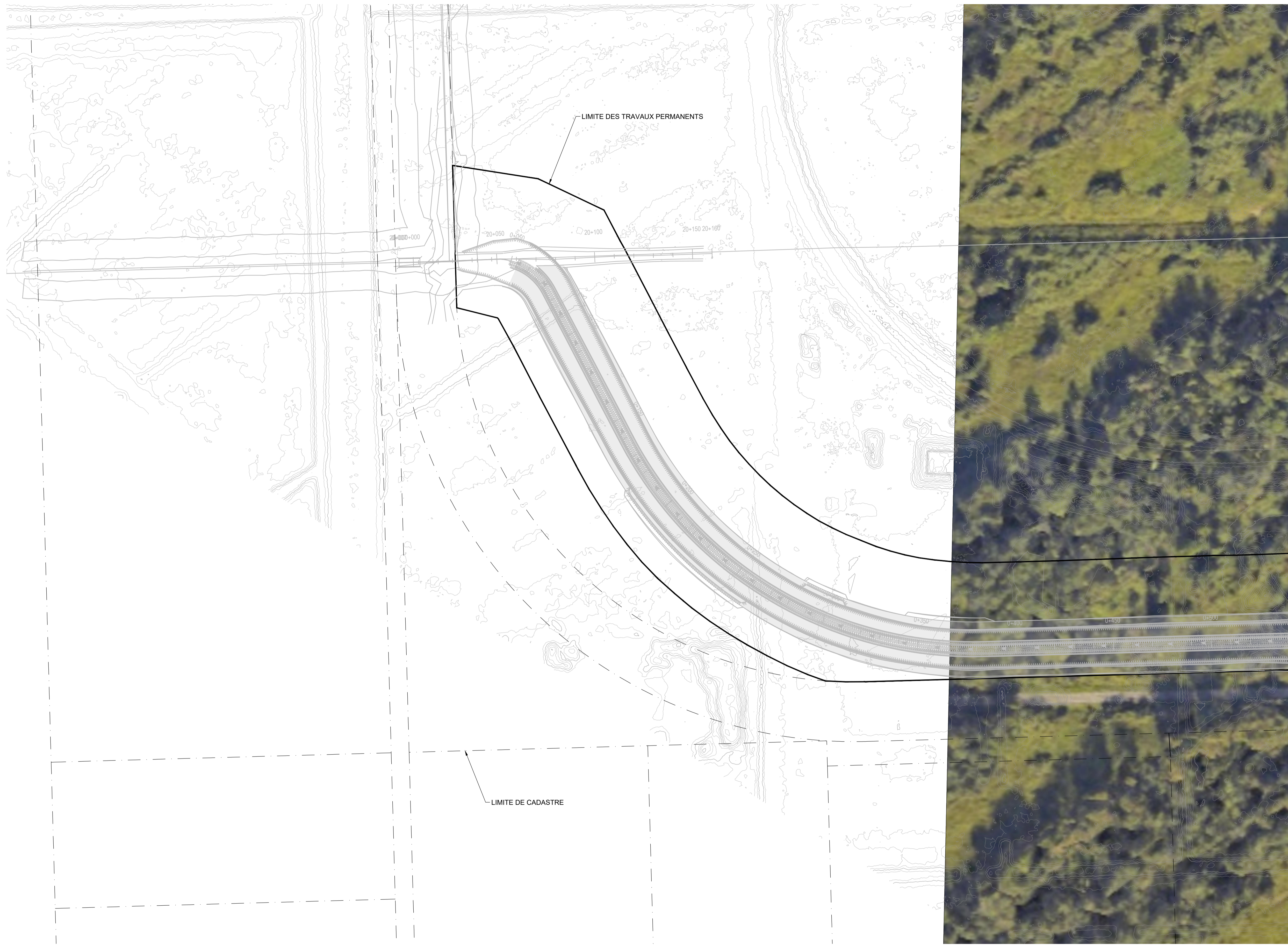
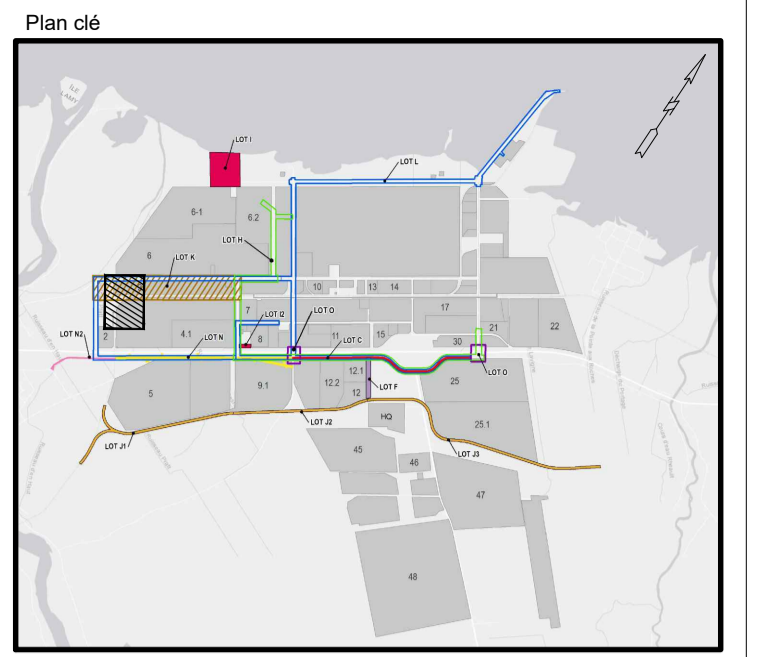
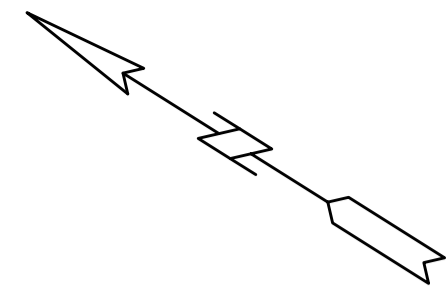
VOIR DESSIN N° 694687-100-4RDD-1104

VOIR DESSIN N° 694687-100-4RDD-1103

DÉPÔTÉ À LA MAIRIE DE BÉCANCOUR LE 2024-04-25 À 9:25 AM  
 CHEMIN: C:\Users\charette\Documents\694687-100-4RDD-LIMTRAV.dwg

VERS SUBDIVISION CN BÉCANCOUR

VERS LE LOT 25



VOIR DESSIN N°  
694687-1100-4RDD-1104

VUE EN PLAN  
1:1000

No.	Date	Préparé	Émission	Vérifié
01	2024-04-25	A.L.	ÉMIS POUR CONSTRUCTION	M.G.
00	2024-02-09	A.L.	ÉMIS POUR SOUMISSION	M.G.



Projet **CONSTRUCTION DES OUVRAGES ET INFRASTRUCTURES PROJET DE DÉVELOPPEMENT DE LA FILIÈRE BATTERIE**

Dessin **LOT J ET E1B VOIES FERRÉES ET COURS D'EAU PROPOSÉ LIMITES DES TRAVAUX CH.: 0+055 AU CH.: 0+000 DU COURS D'EAU**

Dessiné: Julie Charette	Date: 2024-04-25
Préparé: Marc Gagnon, ing.	Échelle: H:1:1000 V:1:1000
Vérifié: Guillaume boucher, ing.	Feuille: 23 / 23
Fichier: 694687-1100-4RDD-LIMITRAV.dwg	No. Projet: 694687
	Plan: J000-4RDD-1105
	Rév: 01